

ด่วนที่สุด

ที่ นพ ๐๐๒๓.๓/ว ๕๖๗๔



ศาลากลางจังหวัดนครพนม

ถนนอภิบาลบัญชา นพ ๔๘๐๐

๑๑ ตุลาคม ๒๕๖๒

เรื่อง เปิดใช้งานระบบสารสนเทศด้านการบริหารจัดการน้ำขององค์กรปกครองส่วนท้องถิ่น

เรียน นายอำเภอ ทุกอำเภอ นายกองการบริหารส่วนจังหวัดนครพนม และนายกเทศมนตรีเมืองนครพนม

อ้างถึง หนังสือจังหวัดนครพนม ด่วนที่สุด ที่ นพ ๐๐๒๓.๓/ว ๕๖๗๔ ลงวันที่ ๑๗ เมษายน ๒๕๖๒

สิ่งที่ส่งมาด้วย สำเนาหนังสือกรมส่งเสริมการปกครองท้องถิ่น ด่วนที่สุด ที่ มท ๐๘๑๐.๘/ว ๓๘๘๙

ลงวันที่ ๒๓ กันยายน ๒๕๖๒

จำนวน ๑ ฉบับ

ตามที่จังหวัดนครพนมได้แจ้งให้องค์กรปกครองส่วนท้องถิ่น เพื่อตรวจสอบแหล่งน้ำที่อยู่ในพื้นที่ที่รับผิดชอบทั้งแหล่งน้ำที่องค์กรปกครองส่วนท้องถิ่นจัดสร้างขึ้นเองหรือรับมอบทรัพย์สินจากหน่วยงานต่างๆ ตามกฎหมาย หรือตามภารกิจถ่ายโอนของแผนปฏิบัติการกำหนดขั้นตอนการกระจายอำนาจให้แก่องค์กรปกครองส่วนท้องถิ่นฉบับที่ ๑ พ.ศ. ๒๕๔๕ และฉบับที่ ๒ พ.ศ. ๒๕๕๑ หรือแหล่งน้ำที่อยู่ในความรับผิดชอบนอกเหนือจากข้อมูลที่จัดส่งให้ และจัดทำข้อมูลตามแบบรายงานภารกิจด้านแหล่งน้ำขององค์กรปกครองส่วนท้องถิ่นตามสิ่งที่ส่งมาด้วย ๒ โดยให้ระบุรายละเอียดของแหล่งน้ำ สภาพการใช้งานและงบประมาณที่จะต้องใช้ในการปรับปรุงซ่อมแซมโดยประมาณการให้ครบถ้วน เพื่อใช้เป็นข้อมูลในการจัดทำแผนพัฒนาแหล่งน้ำประกอบการจัดทำคำขอรับงบประมาณ ความละเอียดแจ้งแล้วนั้น

จังหวัดนครพนมได้รับแจ้งจากกรมส่งเสริมการปกครองท้องถิ่นว่า เพื่อให้ข้อมูลแหล่งน้ำขององค์กรปกครองส่วนท้องถิ่นที่จัดเก็บมีระบบเกิดประสิทธิภาพ ลดความผิดพลาดและความซ้ำซ้อนของข้อมูลรวมถึงสามารถปรับปรุงข้อมูลให้เป็นปัจจุบัน เพื่อนำไปใช้ประโยชน์ในการวางแผนแก้ไขปัญหาการขาดแคลนน้ำอุปโภคบริโภค หรือปรับปรุงซ่อมแซมแหล่งน้ำให้สามารถใช้งานได้ตามปกติ และเพิ่มขีดความสามารถในการกักเก็บน้ำ จึงได้จัดทำระบบสารสนเทศด้านการบริหารจัดการน้ำขององค์กรปกครองส่วนท้องถิ่น ซึ่งได้เปิดใช้งานเพื่อให้องค์กรปกครองส่วนท้องถิ่นเข้าไปบันทึกข้อมูลได้ในวันจันทร์ที่ ๒๓ กันยายน ๒๕๖๒ เป็นต้นไป จึงขอให้อำเภอแจ้งองค์กรปกครองส่วนท้องถิ่นในพื้นที่ตรวจสอบและบันทึกข้อมูลแหล่งน้ำขององค์กรปกครองส่วนท้องถิ่นในระบบดังกล่าว โดยสามารถศึกษาการใช้งานระบบได้จากคู่มือการใช้งานระบบสารสนเทศด้านการบริหารจัดการน้ำขององค์กรปกครองส่วนท้องถิ่น กรณีไม่มีแหล่งน้ำที่อยู่ในฐานข้อมูลหรือข้อมูลไม่ถูกต้อง ให้ดำเนินการบันทึกให้ถูกต้อง

/และครบถ้วน...

และครบถ้วน ทั้งนี้ หากองค์กรปกครองส่วนท้องถิ่นได้รับการถ่ายโอนภารกิจด้านแหล่งน้ำจากส่วนราชการหรือหน่วยงานของรัฐ รัับมอบทรัพย์สินตามระเบียบพัสดุ หรือจัดสร้างแหล่งน้ำขึ้นมาใหม่ ให้ดำเนินการบันทึกข้อมูลในระบบให้เป็นปัจจุบันด้วยทุกครั้ง สำหรับองค์การบริหารส่วนจังหวัดนครพนม และเทศบาลเมืองนครพนมให้ดำเนินการเช่นเดียวกัน รายละเอียดตามสิ่งที่ส่งมาด้วย

จึงเรียนมาเพื่อทราบและดำเนินการต่อไป

ขอแสดงความนับถือ



(นางวิไลวรรณ ไกรโสดา)  
รองผู้ว่าราชการจังหวัด ปฏิบัติราชการแทน  
ผู้ว่าราชการจังหวัดนครพนม

สำนักงานส่งเสริมการปกครองท้องถิ่นจังหวัด  
กลุ่มงานส่งเสริมและพัฒนาท้องถิ่น  
โทร.๐๔-๒๕๑๕-๖๓๓ โทรสาร ๐๔-๒๕๑๕-๗๒๐  
ผู้ประสานงาน นางสาวนิตยา ไชยทา ๐๘๗ ๐๔๖๔๐๙๕

รับที่ 10671  
วันที่ 25 ก.ย. 2562

กรมส่งเสริมการปกครองท้องถิ่น จังหวัดนครพนม  
เลขทะเบียน 8605 วันที่ 27 กันยายน 2562  
 ส.บ.  ก.บ.  ก.ก.  ก.ส.  ก.ง.



**ด่วนที่สุด**

ที่ มท ๐๘๑๐.๘/ว๓๗๗๙

กรมส่งเสริมการปกครองท้องถิ่น  
ถนนนครราชสีมา เขตดุสิต กทม. ๑๐๓๐๐

๒๕ กันยายน ๒๕๖๒

เรื่อง เปิดใช้งานระบบสารสนเทศด้านการบริหารจัดการน้ำขององค์กรปกครองส่วนท้องถิ่น

เรียน ผู้ว่าราชการจังหวัด ทุกจังหวัด

- อ้างถึง ๑. หนังสือกรมส่งเสริมการปกครองท้องถิ่น ด่วนที่สุด ที่ มท ๐๘๑๐.๘/ว ๑๔๙๕ ลงวันที่ ๕ เมษายน ๒๕๖๒
- ๒. หนังสือกรมส่งเสริมการปกครองท้องถิ่น ด่วนที่สุด ที่ มท ๐๘๑๐.๘/ว ๓๑๘๗ ลงวันที่ ๘ ตุลาคม ๒๕๖๑

สิ่งที่ส่งมาด้วย คู่มือการใช้งานระบบสารสนเทศด้านการบริหารจัดการน้ำ  
ขององค์กรปกครองส่วนท้องถิ่น

จำนวน ๑ ชุด

ตามที่กรมส่งเสริมการปกครองท้องถิ่น ได้จัดส่งข้อมูลภารกิจถ่ายโอน และฐานข้อมูลภารกิจ  
ด้านแหล่งน้ำของส่วนราชการและหน่วยงานของรัฐให้จังหวัดเพื่อแจ้งองค์กรปกครองส่วนท้องถิ่นตรวจสอบ  
แหล่งน้ำที่อยู่ในพื้นที่รับผิดชอบ ทั้งแหล่งน้ำที่องค์กรปกครองส่วนท้องถิ่นจัดสร้างขึ้นเองหรือรับมอบทรัพย์สิน  
จากหน่วยงานต่างๆ ตามกฎหมายหรือตามภารกิจถ่ายโอนของแผนปฏิบัติการกำหนดขั้นตอนการกระจาย  
อำนาจให้แก่องค์กรปกครองส่วนท้องถิ่น ฉบับที่ ๑ พ.ศ. ๒๕๔๕ และฉบับที่ ๒ พ.ศ. ๒๕๕๑ หรือแหล่งน้ำที่อยู่  
ในความรับผิดชอบอื่นทั้งหมด และจัดทำข้อมูลตามแบบฟอร์มที่กำหนด ทั้งนี้ ให้จังหวัดตรวจสอบและรวบรวม  
ข้อมูลจัดส่งให้กรมส่งเสริมการปกครองท้องถิ่น ความละเอียดแจ้งแล้ว นั้น

กรมส่งเสริมการปกครองท้องถิ่นพิจารณาแล้วเห็นว่า เพื่อให้ข้อมูลแหล่งน้ำขององค์กรปกครอง  
ส่วนท้องถิ่นที่จัดเก็บมีระบบ เกิดประสิทธิภาพ ลดความผิดพลาดและความซ้ำซ้อนของข้อมูล รวมถึงสามารถ  
ปรับปรุงข้อมูลให้เป็นปัจจุบัน เพื่อนำไปใช้ประโยชน์ในการวางแผนแก้ไขปัญหาการขาดแคลนน้ำอุปโภค -  
บริโภค หรือปรับปรุงซ่อมแซมแหล่งน้ำให้สามารถใช้งานได้ตามปกติ และเพิ่มขีดความสามารถในการกักเก็บน้ำ  
จึงได้จัดทำระบบสารสนเทศด้านการบริหารจัดการน้ำขององค์กรปกครองส่วนท้องถิ่น ซึ่งจะเปิดใช้งานเพื่อให้  
องค์กรปกครองส่วนท้องถิ่นเข้าบันทึกข้อมูลได้ในวันจันทร์ที่ ๒๓ กันยายน ๒๕๖๒ เป็นต้นไป จึงขอให้จังหวัด  
ดำเนินการ ดังนี้

- ๑. แจ้งองค์กรปกครองส่วนท้องถิ่นในพื้นที่ตรวจสอบและบันทึกข้อมูลแหล่งน้ำขององค์กร  
ปกครองส่วนท้องถิ่นในระบบดังกล่าว โดยสามารถศึกษาการใช้งานระบบได้จากคู่มือการใช้งานระบบสารสนเทศ  
ด้านการบริหารจัดการน้ำขององค์กรปกครองส่วนท้องถิ่น รายละเอียดตามสิ่งที่ส่งมาด้วย กรณีไม่มีแหล่งน้ำ  
ที่อยู่ในฐานข้อมูลหรือข้อมูลไม่ถูกต้อง ให้ดำเนินการบันทึกให้ถูกต้องและครบถ้วน ทั้งนี้ หากองค์กรปกครอง  
ส่วนท้องถิ่นได้รับการถ่ายโอนภารกิจด้านแหล่งน้ำจากส่วนราชการหรือหน่วยงานของรัฐ รับมอบทรัพย์สิน  
ตามระเบียบพัสดุ หรือจัดสร้างแหล่งน้ำขึ้นมาใหม่ ให้ดำเนินการบันทึกข้อมูลในระบบให้เป็นปัจจุบันด้วยทุกครั้ง

๒. ให้ท้องถิ่น...



๒. ให้ท้องถิ่นจังหวัดมอบหมายเจ้าหน้าที่ของสำนักงานส่งเสริมการปกครองท้องถิ่นจังหวัดเป็นผู้รับผิดชอบในการดูแลให้คำปรึกษาแก่องค์กรปกครองส่วนท้องถิ่นในพื้นที่ ในการบันทึกข้อมูล โดยให้เจ้าหน้าที่ที่ได้รับมอบหมายเข้าร่วมกลุ่มไลน์ตาม QR Code ด้านล่างของหนังสือฉบับนี้ (๑ จังหวัด/๑ คน) เพื่อประสานการจัดทำข้อมูลร่วมกับกรมส่งเสริมการปกครองท้องถิ่น

จึงเรียนมาเพื่อโปรดพิจารณาดำเนินการต่อไป

ขอแสดงความนับถือ



(นายทวี เสริมภักดีกุล)

รองอธิบดี ปฏิบัติราชการแทน

อธิบดีกรมส่งเสริมการปกครองท้องถิ่น

กองพัฒนาและส่งเสริมการบริหารงานท้องถิ่น

ส่วนส่งเสริมการกระจายอำนาจและการจัดหางบประมาณเงินอุดหนุน

โทร. ๐ ๒๒๔๑ ๙๐๐๐ ต่อ ๒๓๐๒ โทรสาร ๐ ๒๒๔๑ ๖๙๕๖

ผู้ประสานงาน นางสาวสุธารัตน์ แลพวง ๐ ๒๒๔๑ ๙๐๐๐ ต่อ ๒๓๐๒

นางสาววาสนา ยีรงค์ ๐ ๒๒๔๑ ๙๐๐๐ ต่อ ๒๓๐๒



คู่มือการใช้งานระบบสารสนเทศฯ

<http://wow.in.th/f04N>



กลุ่มไลน์เจ้าหน้าที่ผู้รับผิดชอบ (เฉพาะ สจจ.)

องค์กรปกครองส่วนท้องถิ่นจัดบริการสาธารณะตามมาตรฐานไม่น้อยกว่าร้อยละ ๗๐ ได้อย่างทั่วถึง เพื่อให้ประชาชนมีคุณภาพชีวิตที่ดี ภายในปี ๒๕๖๕



## คู่มือการใช้งาน

ระบบสารสนเทศบริหารจัดการน้ำ  
ขององค์กรปกครองส่วนท้องถิ่น

องค์กรปกครองส่วนท้องถิ่นจัดบริการสาธารณะตามมาตรฐานไม่น้อยกว่าร้อยละ 70  
ได้อย่างทั่วถึงเพื่อให้ประชาชนมีคุณภาพชีวิตที่ดี ภายในปี 2565



## สารบัญ

1. ช่องทางการเข้าใช้งานผ่านเว็บไซต์กรมส่งเสริมการปกครองท้องถิ่น .....	1
2. ช่องทางการเข้าใช้งานผ่าน URL Address ของระบบโดยตรง .....	2
3. ขั้นตอนการเข้าใช้งานระบบ .....	2
4. การเพิ่มข้อมูล .....	3
5. การค้นหาข้อมูล .....	5
6. การดูข้อมูล .....	6
7. การแก้ไขข้อมูล .....	9
8. การลบข้อมูล .....	10





## คู่มือการบันทึกข้อมูลแหล่งน้ำขนาดเล็ก (ขนาดไม่เกิน 2 ล้าน ลบ.ม.)

### 1. ช่องทางการเข้าใช้งานผ่านเว็บไซต์กรมส่งเสริมการปกครองท้องถิ่น

- 1) เชื่อมต่อระบบอินเทอร์เน็ตกับเครื่องคอมพิวเตอร์
- 2) เปิดใช้งานผ่านโปรแกรม web browser แล้วเข้าสู่เว็บไซต์กรมส่งเสริมการปกครองท้องถิ่น

<http://www.dla.go.th>



### 3) คลิกเลือกข้อมูลสารสนเทศและเลือกระบบข้อมูลกลางองค์กรปกครองส่วนท้องถิ่นดังภาพ







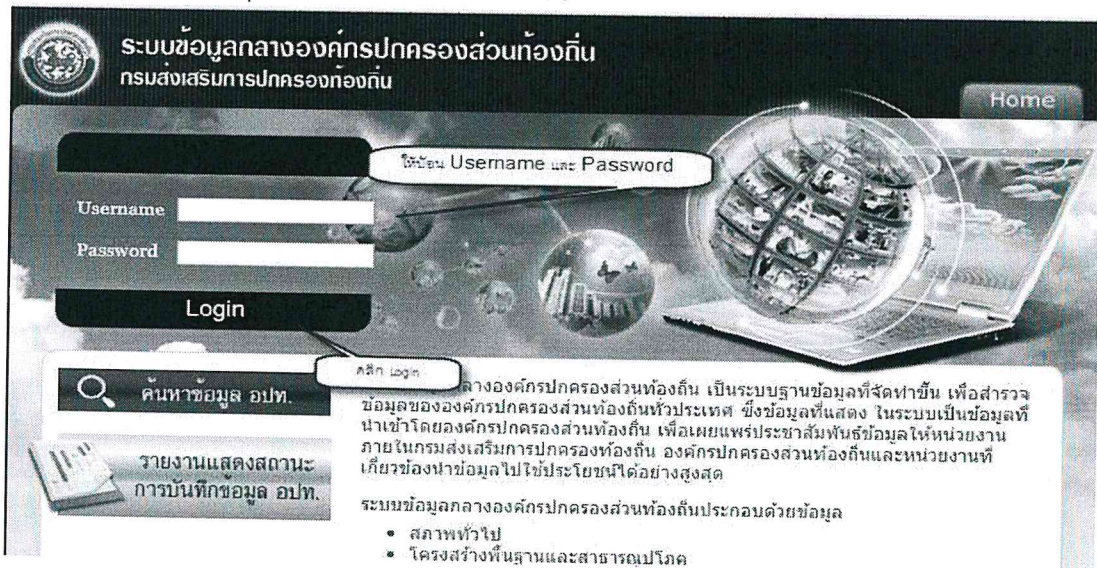
## 2. ช่องทางการเข้าใช้งานผ่าน URL Address ของระบบโดยตรง

- 1) เปิดใช้งานโปรแกรม Web Browser (Google Chrome)
- 2) พิมพ์ <http://info.dla.go.th> ในช่อง URL Address แล้วกดปุ่ม enter บน keyboard



## 3. ขั้นตอนการเข้าใช้งานระบบ


- 1) ใส่ username/password เพื่อเข้าใช้งานระบบ







2) โปรแกรมจะแสดงหน้าต่างดังภาพ ให้คลิกเลือกเมนู ข้อมูลแหล่งน้ำขนาดเล็ก (ขนาดไม่เกิน 2 ล้าน ลบ.ม.)



#### 4. การเพิ่มข้อมูล

1) คลิกปุ่ม “เพิ่มข้อมูล” เพื่อเริ่มบันทึกข้อมูล

ระบบข้อมูลกลางองค์กรปกครองส่วนท้องถิ่น  
กรมส่งเสริมการปกครองท้องถิ่น

ระบบสารสนเทศ ผู้ใช้ระบบ Change password Logout

ขณะนี้คุณอยู่ที่ : ระบบสารสนเทศบริหารจัดการน้ำของ อปท. >> ข้อมูลแหล่งน้ำขนาดเล็ก (ขนาดไม่เกิน 2 ล้าน ลบ.ม.) Text Size ก ก ก

ข้อมูลแหล่งน้ำขนาดเล็ก (ขนาดไม่เกิน 2 ล้าน ลบ.ม.) WAT001

ข้อมูลแหล่งน้ำภายใต้การดูแลของ อปท. ที่มีปริมาณการกักเก็บน้ำไม่เกิน 2 ล้าน ลบ.ม

ชื่อแหล่งน้ำ

ปริมาณประมาณ

ประเภทแหล่งน้ำ

สถานะการใช้งาน

ลำดับ	ปริมาณประมาณ	อำเภอ	อปท.	ชื่อแหล่งน้ำ	ประเภทแหล่งน้ำ	สถานะการใช้งาน
1	2562			แหล่งน้ำเพื่อชุมชนในอปท.	เขื่อน	ใช้ได้
2	2562			แหล่งน้ำกั้นน้ำใช้เพื่อประชาชนในชุมชน	เขื่อน	ใช้ไม่ได้

หน้าละ 10 รายการ

1 ถึง 2 จาก 2



## 2) หน้าจอแสดงรายละเอียดการบันทึกข้อมูลแหล่งน้ำขนาดเล็ก (ขนาดไม่เกิน 2 ล้าน ลบ.ม.)

ระบบข้อมูลกลางองค์กรปกครองส่วนท้องถิ่น  
กรมส่งเสริมการปกครองท้องถิ่น

ข้อมูลแหล่งน้ำขนาดเล็ก (ขนาดไม่เกิน 2 ล้าน ลบ.ม.)

ข้อมูลแหล่งน้ำภายใต้การดูแลของ อปท.  
(ปริมาณการกักเก็บน้ำไม่เกิน 2 ล้าน ลบ.ม.)

ข้อมูล

จังหวัด:  อำเภอ:  ตำบล:

ชื่อแหล่งน้ำ:

ชื่อหมู่บ้าน/ชุมชน/แหล่งน้ำ:

หมู่บ้าน/ชุมชน	หมู่ที่
<input type="checkbox"/> บ้านพ่างขาว	1
<input type="checkbox"/> บ้านคันทอง	10
<input type="checkbox"/> บ้านศรีคำ	11
<input type="checkbox"/> บ้านขี้เหล็ก	12
<input type="checkbox"/> บ้านสวน	13
<input type="checkbox"/> บ้านดำนาราม	2
<input type="checkbox"/> บ้านป่า	4
<input type="checkbox"/> บ้านดอน	5
<input type="checkbox"/> บ้านค้อ	6
<input type="checkbox"/> บ้านไร่	7
<input type="checkbox"/> บ้านดง	8
<input type="checkbox"/> บ้านไร่	9

4)  หมู่ที่

ข้อมูลทั่วไป

5) ประเภทแหล่งน้ำ:

6) สถานะของแหล่งน้ำ:

7) ประเภทการใช้ประโยชน์:

8) ประเภทการกักเก็บ:

9) ปริมาณที่กักเก็บสูงสุด:

10) เริ่มใช้:

11) วิศวกร/ผู้ตรวจ/ผู้ดูแลน้ำ:

12) ขนาดพื้นที่:

13) ข้อมูลรายละเอียด

เดือน	ปริมาณน้ำ (ลบ.ม.)	ชื่อผู้บันทึกข้อมูล	เลขที่ติดต่อ
ตุลาคม	<input type="text"/>	<input type="text"/>	<input type="text"/>
พฤศจิกายน	<input type="text"/>	<input type="text"/>	<input type="text"/>
ธันวาคม	<input type="text"/>	<input type="text"/>	<input type="text"/>
มกราคม	<input type="text"/>	<input type="text"/>	<input type="text"/>
กุมภาพันธ์	<input type="text"/>	<input type="text"/>	<input type="text"/>
มีนาคม	<input type="text"/>	<input type="text"/>	<input type="text"/>
เมษายน	<input type="text"/>	<input type="text"/>	<input type="text"/>
พฤษภาคม	<input type="text"/>	<input type="text"/>	<input type="text"/>
มิถุนายน	<input type="text"/>	<input type="text"/>	<input type="text"/>
กรกฎาคม	<input type="text"/>	<input type="text"/>	<input type="text"/>
สิงหาคม	<input type="text"/>	<input type="text"/>	<input type="text"/>
กันยายน	<input type="text"/>	<input type="text"/>	<input type="text"/>

บันทึกข้อมูล  กลับไป

พบบทข้อมูลอีกมากมายคลิกดู  ดูทั้งหมดในไฟล์  กรมส่งเสริมการปกครองท้องถิ่น หมายเลขโทรศัพท์ 0 2241 3000 ต่อ 1107, 1109  
Web : INFO-TECH Copyright 2014 info.dla.go.th  
IP : 110.175.51.34  
Session : 68c5923cc900ac910306084fd44f42afe

รูปแสดงการบันทึกข้อมูลแหล่งน้ำขนาดเล็ก (ขนาดไม่เกิน 2 ล้าน ลบ.ม.)





ใส่รายละเอียดข้อมูลดังนี้

- 1) เลือกปีงบประมาณ
- 2) ชื่อแหล่งน้ำ
- 3) ชื่อหมู่บ้าน/ชุมชน/หมู่ที่ของแหล่งน้ำ ในกรณีแหล่งน้ำ ครอบคลุมพื้นที่มากกว่า 1 หมู่บ้าน/ชุมชน/หมู่ที่ สามารถเลือกได้มากกว่า 1 หมู่บ้าน/ชุมชน/หมู่ที่
- 4) ตำแหน่ง Latitude Longitude
- 5) ประเภทแหล่งน้ำ

- 6) สถานะของแหล่งน้ำ

- 7) ประเภทการใช้ประโยชน์
- 8) ประเภทการจัดตั้ง
- 9) ปริมาณน้ำความจุสูงสุด \* ไม่เกิน 2 ล้าน ลบ.ม.
- 10) เนื้อที่ ไร่ งาน วา
- 11) ปัญหา/อุปสรรค/ข้อเสนอแนะ
- 12) หมายเหตุ
- 13) ข้อมูลปริมาณน้ำ เดือนตุลาคม – กันยายน , ปริมาณน้ำ (ลบ.ม.) \* ไม่เกิน 2 ล้าน ลบ.ม. , ชื่อผู้บันทึกข้อมูล เบอร์โทรศัพท์

- 3) เมื่อใส่รายละเอียดเสร็จแล้ว คลิกปุ่ม

## 5. การค้นหาข้อมูล



ระบบข้อมูลกลางองค์กรปกครองส่วนท้องถิ่น  
กรมส่งเสริมการปกครองท้องถิ่น

ระบบสารสนเทศ ผู้ใช้ระบบ Change password Logout

ขณะนี้คุณอยู่ที่ : ระบบสารสนเทศบริหารจัดการน้ำของ อปท. > ข้อมูลแหล่งน้ำขนาดเล็ก (ขนาดไม่เกิน 2 ล้าน ลบ.ม.) Text Size ก ก ก

ข้อมูลแหล่งน้ำขนาดเล็ก (ขนาดไม่เกิน 2 ล้าน ลบ.ม.) WAT001

ข้อมูลแหล่งน้ำภายใต้การดูแลของ อปท. ที่มีปริมาณการกักเก็บน้ำไม่เกิน 2 ล้าน ลบ.ม.

ชื่อแหล่งน้ำ  
ปริมาณ  
ประเภทแหล่งน้ำ  
สถานะการใช้งาน

ทั้งหมด  
ทั้งหมด  
ทั้งหมด  
ค้นหา เริ่มค้นหาใหม่

ลำดับ	ปริมาณ	ชื่อแหล่งน้ำ	ประเภทแหล่งน้ำ	สถานะการใช้งาน
1	2562	แหล่งน้ำเพื่อชุมชนในอปท.	เขื่อน	ใช้ได้
2	2562	แหล่งน้ำกักน้ำใช้เพื่อประชาชนในชุมชน	เขื่อน	ใช้ไม่ได้

หน้าละ 10 รายการ 1 ถึง 2 จาก 2  
เพิ่มข้อมูล

รูปแสดงการค้นหาบันทึกข้อมูลแหล่งน้ำขนาดเล็ก (ขนาดไม่เกิน 2 ล้าน ลบ.ม.)

- 1) ใส่เงื่อนไขการค้นหา
- 2) กดปุ่ม “ค้นหา”
- 3) ตรวจสอบข้อมูลเพื่อทำรายการอื่นต่อไป

## 6. การดูข้อมูล

- 1) เลือกรายการที่ต้องการดูข้อมูลแล้วคลิกปุ่ม





ระบบข้อมูลกลางองค์กรปกครองส่วนท้องถิ่น  
 กรมส่งเสริมการปกครองท้องถิ่น

ระบบสารสนเทศ ผู้ใช้ระบบ Change password Logout

ชุดเครื่องมือผู้ : ระบบสารสนเทศบริหารจัดการน้ำของ อปท. ข้อมูลแหล่งน้ำขนาดเล็ก (ขนาดไม่เกิน 2 ล้าน ลบ.ม.) Text Size ก ก ก

ข้อมูลแหล่งน้ำขนาดเล็ก (ขนาดไม่เกิน 2 ล้าน ลบ.ม.) WAT001

ข้อมูลแหล่งน้ำภายใต้การดูแลของ อปท. ที่มีปริมาณการกักเก็บน้ำไม่เกิน 2 ล้าน ลบ.ม.

ชื่อแหล่งน้ำ   
 ปริมาณประมาณ   
 ประเภทแหล่งน้ำ   
 สถานะการใช้งาน

ลำดับ	ปริมาณประมาณ	ช่าเภอ	อปท.	ชื่อแหล่งน้ำ	ประเภทแหล่งน้ำ	สถานะการใช้งาน
1	2562	เชียงใหม่	เทศบาลนครเชียงใหม่	แหล่งน้ำที่ชุมชนในอปท.	เขื่อน	ใช้ได้
2	2562	เชียงใหม่	เทศบาลนครเชียงใหม่	แหล่งน้ำกักเก็บน้ำใช้เพื่อประชาชนในชุมชน	เขื่อน	ใช้ไม่ได้

หน้าละ 10 รายการ

1 ถึง 2 จาก 2



ระบบข้อมูลกลางองค์กรปกครองส่วนท้องถิ่น  
กรมส่งเสริมการปกครองท้องถิ่น

หน้าแรก | เข้าสู่ระบบ | Change password | Logout

สถานะที่คุณอยู่ที่ : ระบบสารสนเทศบริหารจัดการน้ำของ อปท. > รายละเอียดโปรแกรมเบื้องต้น (ขนาดไม่เกิน 2 ล้าน ลบ.ม.) | Text Size ก ก น

ข้อมูลแหล่งน้ำขนาดเล็ก (ขนาดไม่เกิน 2 ล้าน ลบ.ม.) | WAT001

### ข้อมูลแหล่งน้ำภายใต้การดูแลของ อปท. (ปริมาตรการกักเก็บน้ำไม่เกิน 2 ล้าน ลบ.ม.)

ข้อมูล

จังหวัด : กรุงเทพมหานคร | อำเภอ : บางพลี | ตำบล : บางพลีใหญ่ | รหัสไปรษณีย์ : 10130

ชื่อแหล่งน้ำ : แหล่งน้ำกักเก็บน้ำเพื่อประชาชนในชุมชน

ชื่อหมู่บ้าน/ชุมชน/หมู่ที่ของแหล่งน้ำ : หมู่บ้าน/ชุมชน/หมู่ที่

ในกรณีมีหลายตำบล/ตำบลที่เกินกว่า 1 หมู่บ้าน/ชุมชน/หมู่ที่ สามารถคลิกใส่รายการ 1 หมู่บ้าน/ชุมชน/หมู่ที่

หมู่บ้าน/ชุมชน	หมู่ที่
<input type="checkbox"/>	1
<input type="checkbox"/>	10
<input checked="" type="checkbox"/>	11
<input type="checkbox"/>	12
<input type="checkbox"/>	13
<input checked="" type="checkbox"/>	2
<input type="checkbox"/>	4
<input type="checkbox"/>	5
<input checked="" type="checkbox"/>	6
<input type="checkbox"/>	7
<input type="checkbox"/>	8
<input type="checkbox"/>	9

ค่าพิกัด  
Latitude : 145698233585  
Longitude : 235995588677

ข้อมูลทั่วไป

ประเภทแหล่งน้ำ :  เขื่อน  ฝาย/เขื่อน/ประตูน้ำ

สถานะของแหล่งน้ำ :  เขื่อน  ฝาย/เขื่อน/ประตูน้ำ

ประเภทการกักเก็บน้ำ :  เขื่อน  ฝาย/เขื่อน/ประตูน้ำ

ประเภทการจัดตั้ง :  ฝาย/เขื่อน/ประตูน้ำ

ชื่อหน่วยงาน :  อบต./อบจ./เทศบาล

ชื่อหน่วยงาน :  อบต./อบจ./เทศบาล

ปริมาณน้ำความจุสูงสุด : 1.40 ลบ.ม.

เฉลี่ย : 5 ไร่

มีกฎหมาย/มติ/คำสั่ง/ข้อบัญญัติ : 3 คำทาง

เนื่องจากในชุมชนมีกักเก็บน้ำไว้ใช้ในยามเกิดภัยแล้ง

หมายเหตุ

ข้อมูลปริมาณน้ำ

เดือน	ปริมาณน้ำ (ลบ.ม.)	ชื่อผู้บันทึกข้อมูล	แหล่งข้อมูล
ธันวาคม	2.00		
พฤศจิกายน	1.50		
กันยายน	2.00		
สิงหาคม	1.40		
กรกฎาคม	1.32		
มิถุนายน	2.00		
พฤษภาคม	1.25		
เมษายน	2.00		
มีนาคม	2.00		
กุมภาพันธ์	1.00		
มกราคม	1.28		
กันยายน	2.00		

กคืนไป

หากมีข้อสงสัยทางติดต่อ ศูนย์เทคโนโลยีสารสนเทศท้องถิ่น หมายเลขโทรศัพท์ 0 2241 9000 ต่อ 1107, 1109  
Web : INFO-TEST ©copyright2014info.dla.go.th  
IP : 118.175.01.34  
Session : 6D6B230c900a001D66034FD44F42aFZ

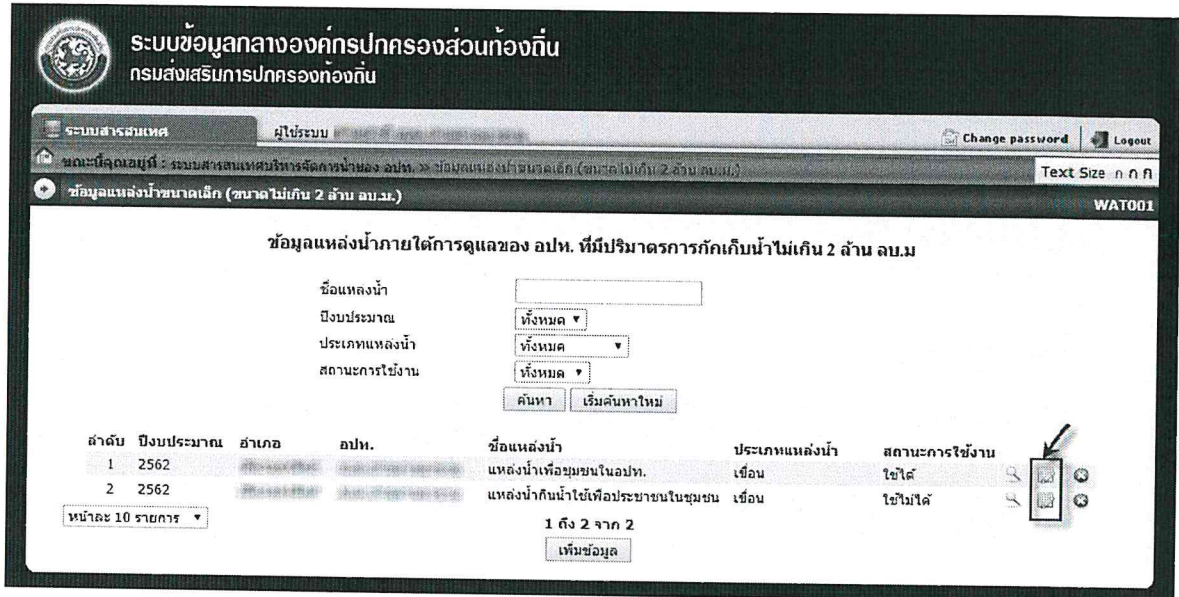
รูปแสดงรายการเพื่อดูข้อมูลแหล่งน้ำขนาดเล็ก (ขนาดไม่เกิน 2 ล้าน ลบ.ม.)





## 7. การแก้ไขข้อมูล

- 1) เลือกรายการที่ต้องการแก้ไขข้อมูลแล้วคลิกปุ่ม 



ระบบข้อมูลกลางองค์กรปกครองส่วนท้องถิ่น  
กรมส่งเสริมการปกครองท้องถิ่น

ระบบสารสนเทศ ผู้ใช้ระบบ Change password Logout



ขณะนี้คุณอยู่ที่ : ระบบสารสนเทศบริหารจัดการน้ำของ อปท. >> ข้อมูลแหล่งน้ำขนาดเล็ก (ขนาดไม่เกิน 2 ล้าน ลบ.ม.) Text Size ก ก ก

ข้อมูลแหล่งน้ำขนาดเล็ก (ขนาดไม่เกิน 2 ล้าน ลบ.ม.) WAT001

ข้อมูลแหล่งน้ำภายใต้การดูแลของ อปท. ที่มีปริมาณการกักเก็บน้ำไม่เกิน 2 ล้าน ลบ.ม.

ชื่อแหล่งน้ำ  
ปีงบประมาณ  
ประเภทแหล่งน้ำ  
สถานะการใช้งาน

ค้นหา เริ่มค้นหาใหม่

ลำดับ	ปีงบประมาณ	อำเภอ	อปท.	ชื่อแหล่งน้ำ	ประเภทแหล่งน้ำ	สถานะการใช้งาน	
1	2562	...	...	แหล่งน้ำเพื่อชุมชนในอปท.	เขื่อน	ใช้ได้	
2	2562	...	...	แหล่งน้ำกักน้ำไว้เพื่อประชาชนในชุมชน	เขื่อน	ใช้ไม่ได้	

หน้าละ 10 รายการ

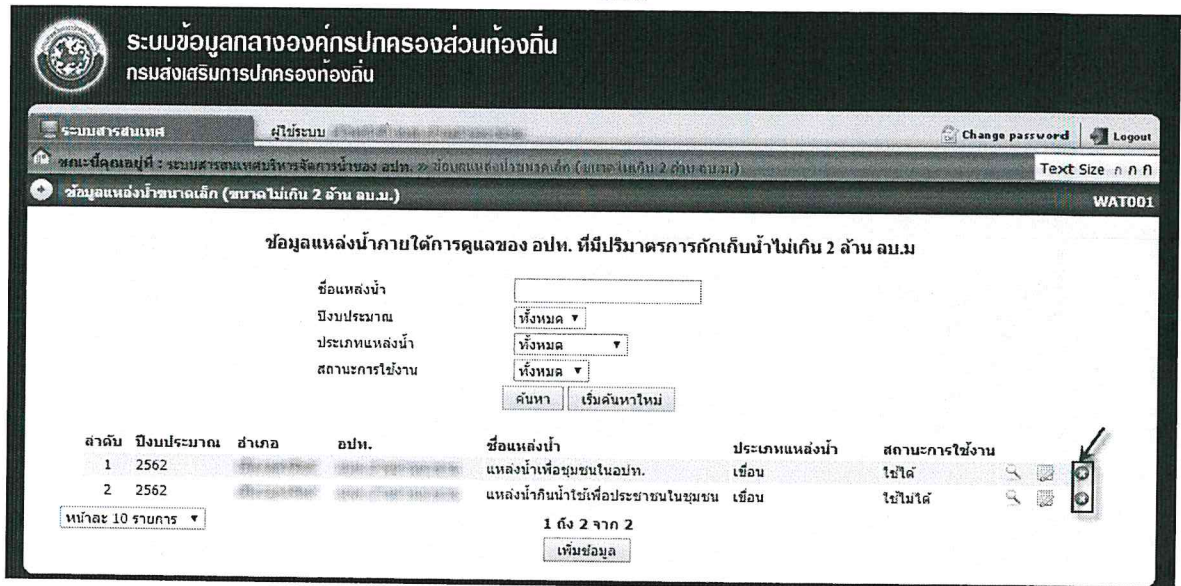
1 ถึง 2 จาก 2

แก้ไขข้อมูล





- 1) เลือกรายการที่ต้องการลบข้อมูลแล้วคลิกปุ่ม 



ระบบข้อมูลกลางองค์กรปกครองส่วนท้องถิ่น  
กรมส่งเสริมการปกครองท้องถิ่น

ระบบสารสนเทศ ผู้ใช้ระบบ [Change password](#) [Logout](#)

สถานะผู้ดูแลผู้ให้ : ระบบสารสนเทศบริหารจัดการน้ำของ อปท. ๒ ข้อมูลแหล่งน้ำขนาดเล็ก (ขนาดไม่เกิน 2 ล้าน ลบ.ม.) Text Size ก ก ก

ข้อมูลแหล่งน้ำขนาดเล็ก (ขนาดไม่เกิน 2 ล้าน ลบ.ม.) WAT001

ข้อมูลแหล่งน้ำภายใต้การดูแลของ อปท. ที่มีปริมาณการกักเก็บน้ำไม่เกิน 2 ล้าน ลบ.ม.

ชื่อแหล่งน้ำ   
 ปริมาณ   
 ประเภทแหล่งน้ำ   
 สถานะการใช้งาน

ลำดับ	ปริมาณ	อำเภอ	อปท.	ชื่อแหล่งน้ำ	ประเภทแหล่งน้ำ	สถานะการใช้งาน
1	2562	...	...	แหล่งน้ำเพื่อชุมชนในอบท.	เขื่อน	ใช้ได้
2	2562	...	...	แหล่งน้ำกักน้ำไว้เพื่อประชาชนในชุมชน	เขื่อน	ใช้ไม่ได้

หน้าละ 10 รายการ

รูปแบบแสดงการลบข้อมูลแหล่งน้ำขนาดเล็ก (ขนาดไม่เกิน 2 ล้าน ลบ.ม.)

- 2) คลิกปุ่ม OK หากต้องการลบข้อมูล หากไม่ต้องการลบข้อมูลให้คลิกปุ่มยกเลิก

info.dla.go.th บอกว่า

ยืนยันการลบข้อมูล

รูปแสดงยืนยันการลบข้อมูล