

ด่วนที่สุด

ที่ นพ ๐๐๒๓.๓/๕๐๘๓



ศาลากลางจังหวัดนครพนม

ถนนอภิบาลบัญชา นพ ๔๘๐๐๐

๒๐ เมษายน ๒๕๖๔

เรื่อง ขอให้ชุดลอกร่องน้ำแม่น้ำโขง

เรียน นายอำเภอบ้านแพง

สิ่งที่ส่งมาด้วย สำเนาหนังสือกรมส่งเสริมการปกครองท้องถิ่น ด่วนที่สุด ที่ มท ๐๘๑๐.๔ /ว ๔๓๑๖
ลงวันที่ ๓๐ มีนาคม ๒๕๖๔

จำนวน ๑ ชุด

ด้วยจังหวัดนครพนมได้รับแจ้งจากกรมส่งเสริมการปกครองท้องถิ่นว่า สำนักงานรัฐมนตรี กระทรวงมหาดไทยขอให้ตรวจสอบข้อเท็จจริงและพิจารณาดำเนินการตามอำนาจหน้าที่ กรณี นายกฤษฎา ชาติ นายกองค้การบริหารส่วนตำบลไผ่ล้อม อำเภอบ้านแพง จังหวัดนครพนม ได้มีหนังสือถึงรองประธานสภา ผู้แทนราษฎร คนที่สอง เพื่อขอให้ติดตามเร่งรัดโครงการชุดลอกร่องน้ำแม่น้ำโขงบริเวณพื้นที่บ้านโพธิ์ไทร หมู่ที่ ๒ และบ้านโพธิ์ทอง หมู่ที่ ๘ เนื่องจากปัจจุบันแม่น้ำโขงมีสภาพตื้นเขิน ปริมาณน้ำลดน้อยลงอย่างมาก และเกิดปัญหาภัยแล้งอย่างรุนแรง สร้างความเดือดร้อนแก่ประชาชนซึ่งขาดแคลนน้ำเพื่อใช้ในการทำการเกษตรและการอุปโภคบริโภค รวมทั้งไม่สามารถเดินทางสัญจรโดยทางเรืออย่างสะดวก รายละเอียดตามสิ่งที่ส่งมาด้วย

จังหวัดนครพนมพิจารณาแล้วเห็นว่า กรณีดังกล่าวเป็นความเดือดร้อนของประชาชน จึงขอให้อำเภอตรวจสอบข้อเท็จจริงเพื่อแก้ไขปัญหาดังกล่าว และแจ้งผลให้ผู้ร้องทราบโดยตรงแล้วรายงานให้จังหวัด (สำนักงานส่งเสริมการปกครองท้องถิ่นจังหวัดนครพนม) ทราบ ภายในวันที่ ๓๐ เมษายน ๒๕๖๔

จึงเรียนมาเพื่อทราบและดำเนินการต่อไป

ขอแสดงความนับถือ

(นางสุวิทย์ จันทร์หรร)

รองผู้ว่าราชการจังหวัด ปฏิบัติราชการแทน

ผู้ว่าราชการจังหวัดนครพนม

สำนักงานส่งเสริมการปกครองท้องถิ่นจังหวัด

กลุ่มงานส่งเสริมและพัฒนาท้องถิ่น

โทรศัพท์/ โทรสาร ๐-๔๒๕๑-๕๗๒๐

8
5/12.2564
5/12.2564
- 12

ด่วนที่สุด

ที่ มท ๐๘๑๐.๔/๕๓๑๖



กรมส่งเสริมการปกครองท้องถิ่นจังหวัดนครพนม
 เลขทะเบียน 3089 วันที่ 5 เม.ย. 2564
 ผ.บ. ก.บ. ก.บ. ก.ส. ก.ก.

กรมส่งเสริมการปกครองท้องถิ่น

ถนนนครราชสีมา เขตดุสิต กทม. ๑๐๓๐๐

๑๐ มีนาคม ๒๕๖๔

ศาลากลางจังหวัดนครพนม
 รับที่ 4239
 วันที่ 2 เม.ย. 2564
 เวลา.....

เรื่อง ขอให้ชุดลอร่องน้ำแม่น้ำโขง

เรียน ผู้ว่าราชการจังหวัดนครพนม

สิ่งที่ส่งมาด้วย สำเนาหนังสือสำนักงานรัฐมนตรี กระทรวงมหาดไทย ที่ มท ๐๑๐๐/๑๕๓๓ ลงวันที่ ๑๕ มีนาคม ๒๕๖๔

จำนวน ๑ ชุด

ด้วยสำนักงานรัฐมนตรี กระทรวงมหาดไทยขอให้ตรวจสอบข้อเท็จจริงและพิจารณา
 ดำเนินการตามอำนาจหน้าที่ กรณี นายกฤษฎา ผาดี นายกองค้การบริหารส่วนตำบลไผ่ล้อม อำเภอบ้านแพง
 จังหวัดนครพนม ได้มีหนังสือถึงรองประธานสภาผู้แทนราษฎร คนที่สอง เพื่อขอให้ติดตามเร่งรัดโครงการ
 ชุดลอร่องน้ำแม่น้ำโขงบริเวณพื้นที่บ้านโพธิ์ไทร หมู่ที่ ๒ และบ้านโพธิ์ทอง หมู่ที่ ๘ เนื่องจากปัจจุบันแม่น้ำโขง
 มีสภาพตื้นเขิน ปริมาณน้ำลดน้อยลงอย่างมาก และเกิดปัญหาภัยแล้งอย่างรุนแรง สร้างความเดือดร้อน
 แก่ประชาชนซึ่งขาดแคลนน้ำเพื่อใช้ในการทำการเกษตรและการอุปโภคบริโภค รวมทั้งไม่สามารถเดินทางสัญจร
 โดยทางเรือได้อย่างสะดวก รายละเอียดปรากฏตามสิ่งที่ส่งมาด้วย

กรมส่งเสริมการปกครองท้องถิ่นพิจารณาแล้วเห็นว่า กรณีดังกล่าวเป็นความเดือดร้อน
 ของประชาชน จึงขอให้จังหวัดตรวจสอบข้อเท็จจริงและพิจารณาดำเนินการตามอำนาจหน้าที่เพื่อแก้ไข
 ปัญหาดังกล่าว และแจ้งผลให้ผู้ร้องทราบโดยตรง แล้วรายงานให้กรมส่งเสริมการปกครองท้องถิ่นทราบ
 ภายในวันที่ ๒๓ เมษายน ๒๕๖๔

จึงเรียนมาเพื่อโปรดพิจารณา

ขอแสดงความนับถือ

(นายทวี เสริมภักดีกุล)

รองอธิบดี ปฏิบัติราชการแทน

อธิบดีกรมส่งเสริมการปกครองท้องถิ่น

กองพัฒนาและส่งเสริมการบริหารงานท้องถิ่น
 กลุ่มงานส่งเสริมการพัฒนาโครงสร้างพื้นฐาน
 โทร ๐-๒๒๔๑-๙๐๐๐ ต่อ ๔๑๑๒ โทรสาร ๐-๒๒๔๑- ๖๙๓๑
 ผู้ประสานงาน นายชนาธิป คงเมฆ ๐๙-๕๘๑๙-๒๒๐๓



ที่ สผ ๐๐๐๑.๐๔/๑๑๔

สภาผู้แทนราษฎร

ถนนสามเสน เขตดุสิต กทม. ๑๐๓๐๐

สำนักงานรัฐมนตรี
รับที่ 1651
วันที่ 15 มี.ค. 2564
เวลา 14.52
กระทรวงมหาดไทย

๑๑ มีนาคม ๒๕๖๔

กระทรวงมหาดไทย
กองกลาง สำนักงานปลัดกระทรวงมหาดไทย
รับที่ 16 มี.ค. 2564
เลขรับ 12644
เวลา 14.46 น.

เรื่อง ขอให้ชุดลกร่องน้ำแม่น้ำโขง

เรียน รัฐมนตรีว่าการกระทรวงมหาดไทย

สิ่งที่ส่งมาด้วย สำเนาหนังสือองค์การบริหารส่วนตำบลไผ่ล้อม ที่ นพ ๗๖๐๐๑/๘๓ ลงวันที่ ๒๒ กุมภาพันธ์ ๒๕๖๔

ด้วย นายกฤษฎา ชาติ นายองค์การบริหารส่วนตำบลไผ่ล้อม อำเภอบ้านแพวง จังหวัดนครพนม ได้มีหนังสือถึงรองประธานสภาผู้แทนราษฎร คนที่สอง เพื่อขอให้ติดตามเร่งรัดโครงการชุดลกร่องน้ำแม่น้ำโขง บริเวณพื้นที่บ้านโพธิ์ไทร หมู่ที่ ๒ และบ้านโพธิ์ทอง หมู่ที่ ๘ เนื่องจากปัจจุบันแม่น้ำโขงมีสภาพตื้นเขิน ปริมาณน้ำลดน้อยลงอย่างมาก และเกิดปัญหาภัยแล้งอย่างรุนแรง สร้างความเดือดร้อนแก่ประชาชนซึ่งขาดแคลนน้ำ เพื่อใช้ในการทำการเกษตรและการอุปโภคบริโภค รวมทั้งไม่สามารถเดินทางสัญจรโดยทางเรือได้อย่างสะดวก รายละเอียดปรากฏตามสิ่งที่ส่งมาด้วย

ในการนี้ เห็นว่าเพื่อเป็นการแก้ไขปัญหาความเดือดร้อนการขาดแคลนน้ำเพื่อใช้ในการทำการเกษตร และการอุปโภคบริโภคของประชาชน รวมทั้งเพื่อเป็นการดูแลรักษาสภาพร่องน้ำในการเดินเรือพาณิชย์ ซึ่งเรื่องดังกล่าวเกี่ยวข้องกับกระทรวงมหาดไทย จึงได้ส่งเรื่องมายังท่านเพื่อโปรดพิจารณาดำเนินการตามที่เห็นสมควร

จึงเรียนมาเพื่อโปรดทราบและพิจารณาดำเนินการ หากผลเป็นประการใด กรุณาแจ้งให้ทราบด้วย จะขอบคุณยิ่ง

ที่ มท ๐๑๐๐/ 1533

เรียน ปลัดกระทรวงมหาดไทย เพื่อโปรดทราบและพิจารณา

ช.ล.

(นางสาวปาณิสรา กาญจนะจิตตรา)

หัวหน้าสำนักงานรัฐมนตรีฯ ปฏิบัติราชการแทน เลขาธิการรัฐมนตรีว่าการกระทรวงมหาดไทย

๑๕ มี.ค. ๒๕๖๔

สำนักงานประธานสภาผู้แทนราษฎร
กลุ่มงานรองประธานสภาผู้แทนราษฎร คนที่สอง
เจ้าของเรื่อง นายวิศรุต สุขโขคนำชัย
โทร. ๐ ๒๒๔๒ ๕๕๐๐ ต่อ ๕๐๓๑
โทรสาร ๐ ๒๒๔๒ ๕๕๘๗

ขอแสดงความนับถือ

(นายศุภชัย โพธิ์สุ)

รองประธานสภาผู้แทนราษฎร คนที่สอง

กรมส่งเสริมการปกครองท้องถิ่น
เลขรับ 14357
วันที่ 17 มี.ค. 2564
เวลา

กองพัฒนาและส่งเสริมการบริหารงานท้องถิ่น

เลขรับ 3329

วันที่ 17 มี.ค. 2564

เวลา 15:37 น.

ก.พ.ค.
เลขรับ 1538
วันที่ 17 มี.ค. 2564
เวลา 16:42

ท.บ.ก.
จนท. 15 มี.ค. 14

ที่ นพ ๗๖๐๐๑/๘๓



ที่ทำการองค์การบริหารส่วนตำบลไผ่ล้อม
๖๗ หมู่ที่ ๑ ตำบลไผ่ล้อม อำเภอบ้านแพ้ว
จังหวัดนครพนม ๔๘๑๔๐

๒๒ กุมภาพันธ์ ๒๕๖๔

เรื่อง ขอบความเห็นชอบโครงการขุดลอกร่องแม่น้ำโขงแก้ไขปัญหาภัยแล้งและดูแลรักษาสภาพร่องน้ำในการเดินเรือพาณิชย์
เรียน ท่านศุภชัย โพธิ์สุ รองประธานสภาผู้แทนราษฎร คนที่ ๒

อ้างถึง หนังสือองค์การบริหารส่วนตำบลไผ่ล้อม ที่ นพ ๗๖๐๐๑/๑๕๖ ลงวันที่ ๑๐ มีนาคม ๒๕๖๓

สิ่งที่ส่งมาด้วย เอกสารขอความเห็นชอบโครงการขุดลอกร่องแม่น้ำโขงแก้ไขปัญหาภัยแล้ง
และดูแลรักษาสภาพร่องน้ำ จำนวน ๑ ชุด

ตามหนังสือที่อ้างถึง องค์การบริหารส่วนตำบลไผ่ล้อมได้ขอความเห็นชอบโครงการขุดลอกร่อง
แม่น้ำโขงแก้ไขปัญหาภัยแล้งและดูแลรักษาสภาพร่องน้ำในการเดินเรือพาณิชย์ เพื่อแก้ไขปัญหาภัยแล้งและดูแล
รักษาสภาพร่องน้ำในการเดินเรือพาณิชย์ บ้านโพธิ์ไทร หมู่ที่ ๒ และบ้านโพธิ์ทอง หมู่ที่ ๘ ตำบลไผ่ล้อม
อำเภอบ้านแพ้ว จังหวัดนครพนม ซึ่งปัจจุบันสภาพแม่น้ำโขงได้ตื้นเขินมาก ปริมาณน้ำในแม่น้ำโขงลดน้อยลง
ทำให้น้ำไม่เพียงพอใช้ในการเกษตร และเพื่ออุปโภค บริโภค สภาพตื้นเขินของแม่น้ำโขงยังทำให้ไม่สามารถ
เดินเรือสัญจรไปมาได้

องค์การบริหารส่วนตำบลไผ่ล้อม จึงมีความจำเป็นต้องทำการขุดลอกร่องน้ำแม่น้ำโขง
เพื่อแก้ไขปัญหาการขาดแคลนน้ำใช้ในการเกษตร เพื่ออุปโภค บริโภค และการขุดลอกแม่น้ำโขง เพื่อใช้ในการ
เดินเรือสัญจรไปมาได้

องค์การบริหารส่วนตำบลไผ่ล้อม จึงขอความอนุเคราะห์มายังท่านศุภชัย โพธิ์สุ
รองประธานสภาผู้แทนราษฎร คนที่ ๒ เพื่อติดตามเร่งรัดโครงการขุดลอกร่องแม่น้ำโขงแก้ไขปัญหาภัยแล้งและ
ดูแลรักษาสภาพร่องน้ำในการเดินเรือพาณิชย์ ในการดำเนินการแก้ไขปัญหาเร่งด่วน ตามเอกสารที่ส่งมาพร้อมนี้
ในการนี้้องค์การบริหารส่วนตำบลไผ่ล้อมขอขอบพระคุณท่านเป็นอย่างยิ่ง

จึงเรียนมาเพื่อโปรดทราบและพิจารณาดำเนินการ

ขอแสดงความนับถือ

(นายกฤษฎา ผาสี)

นายกองค์การบริหารส่วนตำบลไผ่ล้อม

สำนักงานปลัด

โทร. ๐ ๔๒๐๖ ๒๐๑๒

โทรสาร ๐ ๔๒๐๖ ๒๐๑๒

www.phailom.go.th



ที่ นพ ๐๐๒๓.๑๒/ ๙๘๑

ที่ว่าการอำเภอบ้านแพ่ง
ถนนราษฎร์บำรุง นพ ๔๘๑๔๐

๒๕ มีนาคม ๒๕๖๓

เรื่อง ขอบความเห็นชอบโครงการขุดลอกร่องแม่น้ำโขงแก้ปัญหากล้างและดูแลรักษาสภาพร่องน้ำ
ในการเดินเรือพาณิชย์

เรียน ผู้ว่าราชการจังหวัดนครพนม

สิ่งที่ส่งมาด้วย	๑.โครงการขุดลอกร่องน้ำแม่น้ำโขง จำนวน ๒ จุด	จำนวน ๑ ชุด
	๒.แบบสรุปประมาณราคาก่อสร้างชลประทาน	จำนวน ๑ ชุด
	๓.ข้อบัญญัติองค์การบริหารส่วนตำบลไผ่ล้อม	จำนวน ๑ ชุด
	๔.บันทึกรายงานการประชุมประชาคม	จำนวน ๑ ชุด
	๕.ระเบียบกระทรวงมหาดไทย ว่าด้วยวิธีการเกี่ยวกับการขุดลอกแหล่งน้ำ	จำนวน ๑ ชุด
	๖.ระเบียบกรมเจ้าท่า ว่าด้วยหลักเกณฑ์และวิธีการอนุญาตให้ขุดลอก เพื่อดูแลรักษาสภาพลำน้ำ พ.ศ.๒๕๕๖	จำนวน ๑ ชุด

ด้วยอำเภอบ้านแพ่ง ได้รับรายงานจากองค์การบริหารส่วนตำบลไผ่ล้อม ว่าได้จัดทำโครงการ
ขุดลอกร่องแม่น้ำโขง จำนวน ๒ จุด เพื่อแก้ไขปัญหากล้างและดูแลรักษาร่องน้ำในการเดินเรือพาณิชย์ บ้านโพธิ์ไทร
หมู่ที่ ๒ และบ้านโพธิ์ทอง หมู่ที่ ๘ ตำบลไผ่ล้อม อำเภอบ้านแพ่ง จังหวัดนครพนม ซึ่งตามระเบียบกระทรวงมหาดไทย
ว่าด้วยวิธีการเกี่ยวกับการขุดลอกแหล่งน้ำสาธารณประโยชน์ที่ต้นเขิน พ.ศ.๒๕๕๗ องค์การบริหารส่วนตำบลไผ่ล้อม
จะดำเนินการตามโครงการฯ ดังกล่าวได้นั้น ต้องได้รับความเห็นชอบจากผู้ว่าราชการจังหวัด

อำเภอบ้านแพ่งพิจารณาแล้ว เพื่อให้การดำเนินการเป็นไปโดยถูกต้อง เป็นการแก้ไขปัญหากล้าง
และดูแลรักษาร่องน้ำในการเดินเรือพาณิชย์ จึงเห็นชอบโครงการฯ ดังกล่าว ดังนั้น จึงขอส่งโครงการขุดลอกร่อง
แม่น้ำโขง จำนวน ๒ จุด ขององค์การบริหารส่วนตำบลไผ่ล้อม มาเพื่อให้ผู้ว่าราชการจังหวัดนครพนม พิจารณา
เห็นชอบต่อไป รายละเอียดตามสิ่งที่ส่งมาด้วย

จึงเรียนมาเพื่อโปรดพิจารณา

ขอแสดงความนับถือ


(นายวรวิทย์ หิมพันธ์)
นายอำเภอบ้านแพ่ง

สนง.ส่งเสริมการปกครองท้องถิ่นอำเภอบ้านแพ่ง

โทร ๐-๔๒๕๔-๑๗๗๒ , ๐-๔๒๕๔-๑๓๘๘

“นครพนมฮักแพง ร่วมแรงลดชยะ ลดละปฏิกุล เพิ่มพูนความสุข รุกสุ่อ่าเขียน”



ที่ นพ ๗๖๐๐๓ / ๑๕๘

ที่ทำการองค์การบริหารส่วนตำบลไผ่ล้อม

๖๗ หมู่ที่ ๑ ตำบลไผ่ล้อม อำเภอบ้านแพ่ง

จังหวัดนครพนม ๕๘๑๔๐

๙ มีนาคม ๒๕๖๓

เรื่อง ขอบความเห็นชอบโครงการขุดลอกร่องแม่น้ำโขงแก้ปัญหาภัยแล้งและดูแลรักษาสภาพร่องน้ำในการเดินเรือพาณิชย์

367

เรียน นายอำเภอบ้านแพ่ง

อ้างถึง ๑. ระเบียบกรมเจ้าท่า ว่าด้วยหลักเกณฑ์และวิธีการอนุญาตให้ขุดลอกเพื่อดูแลและรักษาสภาพร่องน้ำ พ.ศ. ๒๕๕๖

- | | | | | |
|------------------|---|-------|---|-----|
| สิ่งที่ส่งมาด้วย | ๑. โครงการขุดลอกร่องน้ำแม่น้ำโขง จำนวน ๒ จุด | จำนวน | ๑ | ชุด |
| | ๒. แบบสรุปประมาณราคาก่อสร้างชลประทาน | จำนวน | ๑ | ชุด |
| | ๓. ข้อบัญญัติองค์การบริหารส่วนตำบลไผ่ล้อม | จำนวน | ๑ | ชุด |
| | ๔. บันทึกรายงานการประชุมประชาคม | จำนวน | ๑ | ชุด |
| | ๕. ระเบียบกระทรวงมหาดไทย ว่าด้วยวิธีการเกี่ยวกับการขุดลอกแหล่งน้ำ | จำนวน | ๑ | ชุด |

ด้วย องค์การบริหารส่วนตำบลไผ่ล้อม ได้เสนอโครงการขุดลอกร่องแม่น้ำโขง จำนวน ๒ จุด เพื่อแก้ไขปัญหาภัยแล้งและดูแลรักษาร่องน้ำในการเดินเรือพาณิชย์ บ้านโพธิ์ไทร หมู่ที่ ๒ และบ้านโพธิ์ทอง หมู่ที่ ๘ ตำบลไผ่ล้อม อำเภอบ้านแพ่ง จังหวัดนครพนม ซึ่งตามระเบียบกระทรวงมหาดไทย ว่าด้วยวิธีการเกี่ยวกับการขุดลอกแหล่งน้ำสาธารณประโยชน์ที่ต้นเข็ม พ.ศ. ๒๕๕๗ องค์การบริหารส่วนตำบลไผ่ล้อม จะดำเนินการตามโครงการขุดลอกแม่้ำโขง จำนวน ๒ จุด เพื่อแก้ไขปัญหาภัยแล้งและดูแลรักษาร่องน้ำในการเดินเรือพาณิชย์ได้นั้น ต้องได้รับความเห็นชอบจากผู้ว่าราชการจังหวัดนครพนม

ดังนั้น องค์การบริหารส่วนตำบลไผ่ล้อม จึงขอส่งโครงการขุดลอกร่องแม่้ำโขง จำนวน ๒ จุด ให้อำเภอพิจารณาให้ความเห็นชอบและนำเสนอต่อผู้ว่าราชการจังหวัดนครพนม เพื่อให้ความเห็นชอบต่อไป รายละเอียดตามสิ่งที่ส่งมาด้วย

จึงเรียนมาเพื่อโปรดพิจารณา

๑๗ มี.ค. ๒๕๖๓

๑๗ มี.ค. ๒๕๖๓

๑๗ มี.ค. ๒๕๖๓

๑๗ มี.ค. ๒๕๖๓

๑๗ มี.ค. ๒๕๖๓

ขอแสดงความนับถือ

(นายกฤษฎา ผาสุ)

นายกองค์การบริหารส่วนตำบลไผ่ล้อม

นายอำเภอบ้านแพ่ง

นายวรวิทย์ พิมพ์นิตย์
นายอำเภอบ้านแพ่ง

กองช่าง

โทร.๐-๕๒๐๖-๒๐๑๒

E-mail : Phailom@msn.com



ที่ นพ ๗๐๐๓ / ๑๕๖

ที่ทำการองค์การบริหารส่วนตำบลไผ่ล้อม
๖๗ หมู่ที่ ๑ ตำบลไผ่ล้อม อำเภอบ้านแพ่ง
จังหวัดนครพนม ๔๘๑๔๐

๑๐ มีนาคม ๒๕๖๓

เรื่อง ส่งโครงการขุดลอกร่องแม่น้ำโขงแก้ปัญหาน้ำขุ่นและดูแลรักษาสภาพร่องน้ำในการ
เดินเรือพาณิชย์

เรียน ผู้อำนวยการสำนักงานเจ้าท่าภูมิภาคสาขานครพนม

อ้างถึง ๑. ระเบียบกรมเจ้าท่า ว่าด้วยหลักเกณฑ์และวิธีการอนุญาตให้ขุดลอกเพื่อดูแลรักษาสภาพลำน้ำ
พ.ศ. ๒๕๕๖

สิ่งที่ส่งมาด้วย	๑. โครงการขุดลอกร่องน้ำแม่น้ำโขง จำนวน ๒ จุด	จำนวน	๑	ชุด
	๒. แบบสรุปประมาณราคาก่อสร้างชลประทาน	จำนวน	๑	ชุด
	๓. ข้อบัญญัติองค์การบริหารส่วนตำบลไผ่ล้อม	จำนวน	๑	ชุด
	๔. บันทึกรายงานการประชุมประชาคม	จำนวน	๑	ชุด
	๕. ระเบียบกระทรวงมหาดไทย ว่าด้วยวิธีการเกี่ยวกับการขุดลอกแหล่งน้ำ จำนวน ๑ ชุด			

ด้วย องค์การบริหารส่วนตำบลไผ่ล้อม ได้เสนอโครงการขุดลอกร่องน้ำโขง จำนวน ๒ จุด เพื่อแก้ไขปัญหาน้ำขุ่นและดูแลรักษาร่องน้ำในการเดินเรือพาณิชย์ บ้านโพธิ์ไทร หมู่ที่ ๒ และบ้านโพธิ์ทอง หมู่ที่ ๘ ตำบลไผ่ล้อม อำเภอบ้านแพ่ง จังหวัดนครพนม ซึ่งตามระเบียบกระทรวงมหาดไทย ว่าด้วยวิธีการเกี่ยวกับการขุดลอกแหล่งน้ำสาธารณประโยชน์ที่ต้นเงิน พ.ศ. ๒๕๔๗ องค์การบริหารส่วนตำบลไผ่ล้อม จะดำเนินการตามโครงการขุดลอกแม่น้ำโขง จำนวน ๒ จุด เพื่อแก้ไขปัญหาน้ำขุ่นและดูแลรักษาร่องน้ำในการเดินเรือพาณิชย์ได้นั้น ต้องได้รับความเห็นชอบจากผู้ว่าราชการจังหวัดนครพนม และองค์การบริหารส่วนตำบลไผ่ล้อม ได้ดำเนินการขอความเห็นชอบไปแล้ว นั้น

ดังนั้น องค์การบริหารส่วนตำบลไผ่ล้อม จึงขอส่งโครงการขุดลอกร่องน้ำแม่น้ำโขง จำนวน ๒ จุด เพื่อให้สำนักงานเจ้าท่าภูมิภาคสาขานครพนม พิจารณาดำเนินการในส่วนที่เกี่ยวข้องต่อไป รายละเอียดตามสิ่งที่ส่งมาด้วย

จึงเรียนมาเพื่อโปรดพิจารณา

ขอแสดงความนับถือ

(นายกฤษฎา ผาสุ)

นายกองค์การบริหารส่วนตำบลไผ่ล้อม

กองช่าง

โทร.๐-๔๒๐๖-๒๐๑๖

E-mail : Phailom@msn.com

ร่าง.....	
พิมพ์.....	
ทาน.....	
ตรวจ.....	

โครงการขุดลอกร่องน้ำแม่น้ำโขง จำนวน ๒ จุด
หน่วยงานดำเนินการ องค์การบริหารส่วนตำบลไผ่ล้อม
อำเภอบ้านแพ่ง จังหวัดนครพนม

๑. หลักการและเหตุผล

เนื่องจากแม่ น้ำโขงซึ่งที่ตั้งอยู่บริเวณหมู่ที่ ๒,๘ บ้านโพธิ์ไทร,โพธิ์ทอง ตำบลไผ่ล้อม อำเภอบ้านแพ่ง จังหวัดนครพนม ได้ตื้นเขิน ทำให้น้ำไหลไม่สะดวกเป็นอุปสรรคในการเดินเรือสัญจรไปมา และไม่สามารถเก็บน้ำในปริมาณมากพอ เพื่อไว้ใช้ในฤดูแล้ง ประกอบกับเมื่อฤดูฝนตกหนัก ทำให้น้ำแม่ น้ำโขงซึ่งมีสภาพตื้นเขินไม่สามารถระบายน้ำได้ดี ดังนั้น จึงมีความจำเป็นต้องทำการขุดลอกร่องน้ำแม่ น้ำโขงเพื่อแก้ไขปัญหาดังกล่าว อันเป็นการสอดคล้องกับนโยบายของรัฐบาล เรื่องการแก้ไขหรือบรรเทาความเดือดร้อนของราษฎรที่เกิดจากภัยแล้งและอุทกภัยได้อย่างรวดเร็ว มีประสิทธิภาพ และทันเหตุการณ์ จึงได้จัดทำโครงการขุดลอกร่องน้ำแม่ น้ำโขงขึ้นมา

๒. วัตถุประสงค์ของโครงการ

- ๒.๑. เพื่อป้องกันและแก้ไขปัญหายุทกภัย ภัยแล้งและทางเดินเรือพาณิชย์ระหว่างประเทศ
- ๒.๒. เพื่อฟื้นฟูสภาพร่องน้ำแม่ น้ำโขงไม่ให้เกิดการตื้นเขิน
- ๒.๓. เพื่อให้การคมนาคมสะดวก
- ๒.๔. เพื่อให้การเดินเรือพาณิชย์ระหว่างประเทศมีความปลอดภัย

๓. เป้าหมาย

เพื่อให้ราษฎร หมู่ ๒,๘ และพื้นที่ใกล้เคียงมีสภาพชีวิตความเป็นอยู่ที่ดี มีน้ำใช้ในการทำการเกษตรได้ ผลผลิตมากขึ้น และมีร่องน้ำในการเดินเรือพาณิชย์ระหว่างประเทศ

๔. สถานที่ดำเนินการ

พื้นที่ดำเนินการอยู่ที่ลำน้ำโขงบริเวณสถานีสูบน้ำ หมู่ที่ ๒ และท่าเทียบเรือบ้านแพ่ง หมู่ที่ ๘ ตำบลไผ่ล้อม อำเภอบ้านแพ่ง จังหวัดนครพนม

๕. รายละเอียดการขุดลอก

- ขุดลอกร่องน้ำแม่ น้ำโขง จำนวน ๒ จุด
- จุดที่ ๑ ขุดลอกร่องน้ำแม่ น้ำโขงบริเวณสถานีสูบน้ำบ้านโพธิ์ไทร ความกว้าง ๓๓๐.๐๐ เมตร ความยาวตามลำน้ำ ๒๕๐.๐๐ เมตร ความลึกเฉลี่ย ๒.๐๐ เมตร
- จุดที่ ๒ ขุดลอกร่องน้ำแม่ น้ำโขงบริเวณท่าเทียบเรืออำเภอบ้านแพ่ง ความกว้าง ๓๐๐.๐๐ เมตร ความยาวตามลำน้ำ ๔๕๐.๐๐ เมตร ความลึกเฉลี่ย ๒.๐๐ เมตร

๖. วิธีดำเนินการขุดลอก

ประกาศหาตัวผู้ประสงค์จะทำการขุดลอก ตามระเบียบกระทรวงมหาดไทย ว่าด้วยวิธีการเกี่ยวกับการขุดลอกแหล่งน้ำสาธารณประโยชน์ที่ตื้นเขิน พ.ศ. ๒๕๔๗ ข้อ ๕

จัดหาตัวผู้รับจ้างขุดลอก ตามระเบียบกระทรวงมหาดไทย ว่าด้วยวิธีการเกี่ยวกับการขุดลอกแหล่งน้ำสาธารณประโยชน์ที่ตื้นเขิน พ.ศ. ๒๕๔๗ ข้อ ๖

๗. ระยะเวลาดำเนินการโครงการ

ไม่เกิน ๖ เดือน นับตั้งแต่วันที่ได้รับอนุมัติจากกรมเจ้าท่าฯ


๘. ปริมาณกรวด หิน ดิน ทราย

การขุดลอกดังกล่าว คาดว่าจะได้รับปริมาณกรวด หิน ดิน ทราย จำนวน ๒ จุด รวมทั้งสิ้น ประมาณ ๑๐๐,๓๕๙.๕๐ ลูกบาศก์เมตร

๙. วิธีการจัดการกรวด หิน ดิน ทราย

จ่ายเป็นค่าตอบแทนให้ผู้ขุดลอก ตามแนวทางปฏิบัติของระเบียบกระทรวงมหาดไทย ว่าด้วยวิธีการเกี่ยวกับการขุดลอกแหล่งน้ำสาธารณะประโยชน์ที่ต้นเขิน พ.ศ. ๒๕๔๗ ข้อ ๕

จ่ายเป็นค่าจ้างขุดลอก ตามแนวทางปฏิบัติ ตามแนวทางปฏิบัติของระเบียบของกระทรวงมหาดไทย ว่าด้วยวิธีเกี่ยวกับการขุดลอกแหล่งน้ำสาธารณะประโยชน์ที่ต้นเขิน พ.ศ. ๒๕๔๗ ข้อ ๖



ลงชื่อ..... ผู้เห็นชอบโครงการ

(นายป๋อธงไชย โมธรรม)

ตำแหน่ง รองปลัดองค์การบริหารส่วนตำบลไผ่ล้อม

ลงชื่อ..... ผู้เสนอโครงการ

(นายกัปตัน วงษา)

ตำแหน่ง ผู้อำนวยการกองช่าง

ลงชื่อ..... ผู้เห็นชอบโครงการ

(นางสาวปัทธียา พิบูลย์บุญ)

ตำแหน่ง ปลัดองค์การบริหารส่วนตำบลไผ่ล้อม

ลงชื่อ..... ผู้อนุมัติโครงการ

(นายกฤษฎา ผาสุ)

ตำแหน่ง นายกองค์การบริหารส่วนตำบลไผ่ล้อม

ความเห็นนายอำเภอ

เห็นชอบให้เสนอผู้ว่าราชการจังหวัดพิจารณา

ไม่เห็นชอบ เนื่องจาก.....

ลงชื่อ.....

(นายวรวิทย์ พิมพนิตย์)

นายอำเภอบ้านแพ่ง

ความเห็นผู้ว่าราชการจังหวัด



เห็นชอบ และกำหนดเงื่อนไขตามเอกสารที่แนบ


ไม่เห็นชอบ เนื่องจาก.....




ลงชื่อ.....

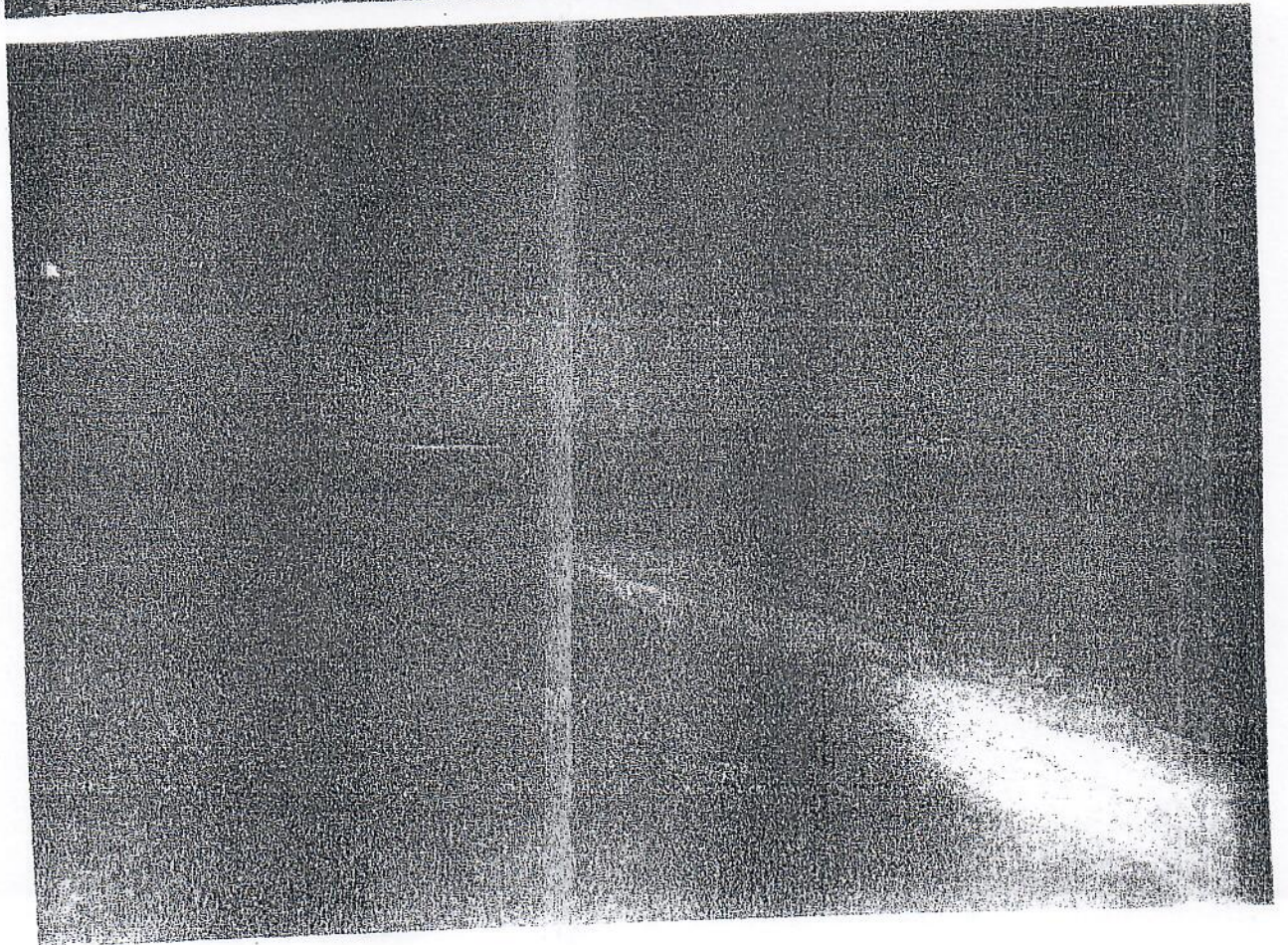

(.....)



ตำแหน่ง.....




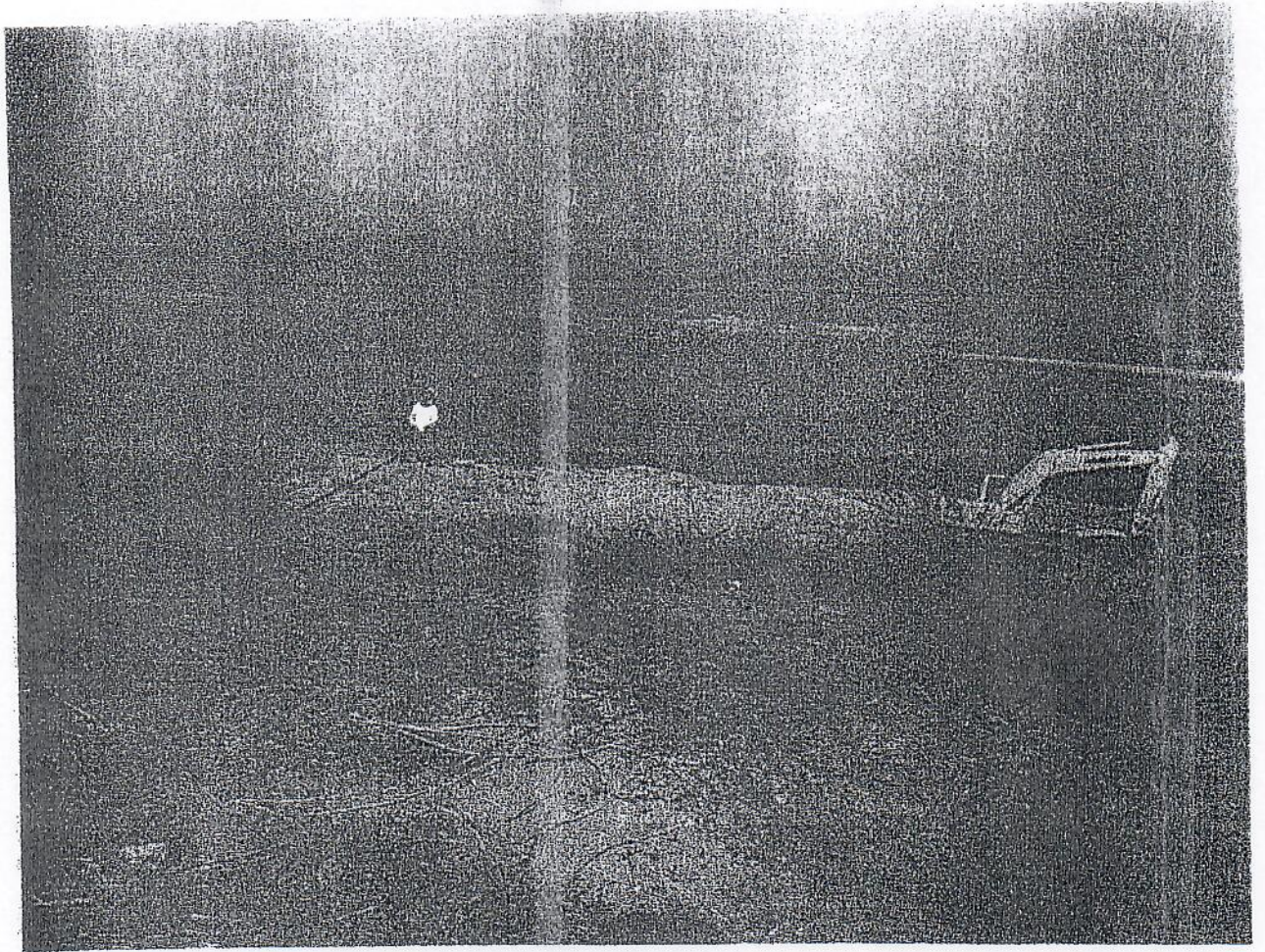








พิกัด: ๑๓๕° ๑๕' ๐๐" ตะวันออก ๑๓° ๐๐' ๐๐" เหนือ





ສາທາລະນະລັດ ປະຊາທິປະໄຕ ປະຊາຊົນລາວ
ສັນຕິພາບ ເອກະລາດ ປະຊາທິປະໄຕ ເອກະພາບ ວັດທະນະຖາວອນ

ແຂວງ ບໍລິຄໍາໄຊ
ຫ້ອງວ່າການແຂວງ

ເລກທີ: 188/ຫວຂ.ບຊ.
ບໍລິຄໍາໄຊ, ວັນທີ: 28 ກຸມພາ 20

ແຈ້ງການ

ເຖິງ:- ເມືອງປາກກະດິງ.


- ພະແນກພາຍໃນແຂວງ.
- ກອງບັນຊາການ ປກສ ແຂວງ.
- ກອງບັນຊາການທະຫານແຂວງ.
- ພະແນກການຕ່າງປະເທດແຂວງ.
- ພະແນກໂຍທາທິການ ແລະ ຂົນສົ່ງແຂວງ.

ເລື່ອງ: ການກວດກາສະຖານທີ່ຈຸດທີ່ມີຫາດຊາຍເກີດຂຶ້ນຕາມຊາຍແດນແມ່ນໍ້າຂອງ ລະຫວ່າງ ດ່ານ
ປະເພນີ ທ່າສະອາດ ແລະ ດ່ານຜ່ອນປົນທ່າໄພ ຣາຊະອານາຈັກໄທ.

- ອີງຕາມ ບົດລາຍງານຂອງ ພະແນກການຕ່າງປະເທດແຂວງ ສະບັບເລກທີ 085/ພຕທ, ລົງວັນທີ 10 ກຸມພາ 2020.
- ອີງຕາມ ບົດລາຍງານຂອງ ພະແນກໂຍທາທິການ ແລະ ຂົນສົ່ງແຂວງ ສະບັບເລກທີ 191/ຍທຂ.ຂບຊ, ລົງວັນທີ 22 ມັງກອນ 2020.
- ອີງຕາມ ທິດຊີ້ນໍາຂອງ ທ່ານຮອງເຈົ້າແຂວງ (ຜູ້ຊີ້ນໍາວຽກງານບໍລິຫານລັດ ແລະ ວັດທະນະທໍາ-ສັງຄົມ) ຄັ້ງວັນທີ 26 ກຸມພາ 2020.

ຫ້ອງວ່າການແຂວງ ບໍລິຄໍາໄຊ ຂໍຖືເປັນກຽດແຈ້ງການມາຍັງທ່ານຊາບວ່າ: ຕາມບົດລາຍງານຂອງ ພະແນກໂຍທາທິການ ແລະ ຂົນສົ່ງແຂວງ ສະບັບເລກທີ 191/ຍທຂ.ຂບຊ, ລົງວັນທີ 22 ມັງກອນ 2020 ແລະ ບົດລາຍງານຂອງ ພະແນກການຕ່າງປະເທດແຂວງ ສະບັບເລກທີ 085/ພຕທ, ລົງວັນທີ 10 ກຸມພາ 2020 ຍັງຢືນວ່າ: ບໍ່ແຕະຕ້ອງຫຍັງໃນດ້ານລະບຽບການຄຸ້ມຄອງຊາຍແດນສອງປະເທດ ເຫັນດີໃຫ້ພາກສ່ວນທີ່ກ່ຽວຂ້ອງ ຈັດຕັ້ງປະຕິບັດ. ແຕ່ໃຫ້ມີການປະສານສົມທົບເອກະພາບທັງສອງຝ່າຍ ພ້ອມທັງມີມາດຕະການຄຸ້ມຄອງຕາມລະບຽບການຢ່າງເຂັ້ມງວດ. ດັ່ງນັ້ນ, ຈຶ່ງແຈ້ງການມາຍັງທ່ານເພື່ອຊາບ ແລະ ປະຕິບັດຕາມເນື້ອໃນແຈ້ງການສະບັບນີ້ດ້ວຍ.

- | | |
|------------------------|-----------|
| ບ່ອນສົ່ງ: | |
| - ເມືອງປາກກະດິງ | 01 ສະບັບ. |
| - ພະແນກ ພນ ແຂວງ | 01 ສະບັບ. |
| - ກອງບັນຊາການທະຫານແຂວງ | 01 ສະບັບ. |
| - ກອງບັນຊາການ ປກສ ແຂວງ | 01 ສະບັບ. |
| - ພະແນກ ພຕທ ແຂວງ | 01 ສະບັບ. |
| - ພະແນກ ຍທຂ ແຂວງ | 01 ສະບັບ. |
| - ສໍາເນົາ | 07 ສະບັບ. |

ຫົວໜ້າຫ້ອງວ່າການແຂວງບໍລິຄໍາໄຊ


สาธารณรัฐประชาธิปไตยประชาชนลาว

สันติภาพ เอกราช ประชาธิปไตย เอกภาพ วัฒนาถาวร

แขวง บลิดำไซ
ห้องว่าการ แขวง

เลขที่ 188/ทว.บช
บลิดำไซ วันที่ 28 กุมภาพันธ์ 2020

แจ้งการ

- ถึง - เมืองปากกะดิง
- แผนภายในแขวง
 - กองบัญชาการป้องกันความสงบแขวง
 - กองบัญชาการทหารแขวง
 - แผนการต่างประเทศแขวง
 - แผนกโยธาธิการและขนส่งแขวง

เรื่อง : การตรวจสอบสถานที่จุดที่มีหาคทรายเกิดขึ้นตามชายแดนแม่น้ำโขง

ระหว่างด้านประเพณีท่าสะอาดและจุดผ่อนปรนโพธิ์ไทร ราชอาณาจักรไทย

-อ้างถึง บทรายงานของแผนการต่างประเทศแขวง ฉบับเลขที่ 085/ ผตท ลงวันที่ 10 กุมภาพันธ์ 2020

-อ้างถึง บทรายงานของ แผนกโยธาธิการและขนส่งแขวง ฉบับเลขที่ 191/ ยทบ. ขบช.

ลงวันที่ 22 กุมภาพันธ์ 2020

-อ้างถึง การชี้แจงของท่านรองเจ้าแขวง (ผู้ซึ่งนำการบริหารรัฐและวัฒนธรรมสังคม) ครั้งวันที่ 26 กุมภาพันธ์ 2020

ห้องว่าการแขวงบลิดำไซขอถือเป็นเรื่องดีแจ้งมายังท่านทราบว่า ตามบทรายงานของแผนกโยธาธิการและขนส่งแขวง ฉบับเลขที่ 191/ ยทบ. ขบช. ลงวันที่ 22 มกราคม 2020 และบทรายงานของแผนการต่างประเทศแขวง ฉบับเลขที่ 085/ ผตท. ลงวันที่ 10 กุมภาพันธ์ 2020 ยืนยันว่า : ไม่แต่ต้องอะไรในด้านระเบียบการคุ้มครองชายแดนสองประเทศ เห็นดีให้หน่วยงานที่เกี่ยวข้อง ดำเนินการปฏิบัติ แต่ให้มีการประสานสมทบเอกภาพทั้งสองฝ่าย พร้อมทั้งมีมาตรการควบคุมตามระเบียบการอย่างเข้มงวด

ดังนั้น จึงแจ้งการมายังท่านเพื่อทราบ และปฏิบัติตามหนังสือฉบับนี้ด้วย

หัวหน้าห้องว่าการแขวงบลิดำไซ

(นาง ฟองสมุทร พงวิจิตร)



ใบอนุญาตประกอบวิชาชีพวิศวกรรมควบคุม
ตามพระราชบัญญัติวิศวกร พ.ศ. ๒๕๔๒




ชื่อ-นาม นายจิราวุธ สุวิทย์
เลขประจำตัวประชาชน 4430600001031
ประกอบวิชาชีพวิศวกรรมควบคุมสาขาใด โดย
ระดับ ภาควิศวกร เลขเฉลี่ย ๘๖.50013
วันอนุญาต 10 ก.พ. 2562 วันสิ้นสุด 9 ก.พ. 2567
ประเภทสมาชิก สามัญ บัตร 1900022
มีผลวันที่ 8 ก.พ. 2562 วันที่ออกบัตร 8 ก.พ. 2567



ผู้รับใบอนุญาต นายจิราวุธ สุวิทย์
ตำแหน่ง วิศวกรควบคุม
สถานประกอบการ วิทยาลัยเทคนิคสุพรรณบุรี
จังหวัดสุพรรณบุรี
สำนักงานวิศวกรรมควบคุม
จังหวัดสุพรรณบุรี

สำนักงานวิศวกรรมควบคุม

(นายจิราวุธ สุวิทย์)



254052

นายกำปตัน วงษา


ผู้อำนวยการกองช่าง

รายการคำนวณปริมาณดินขุดลอกแม่น้ำโขง โครงการขุดลอกทำเทียบเรือ
อ.บ้านแพง ค. ฝั่งอ้อม จ.นครพนม

กม.	พื้นที่หน้าตัด (ตร.ม.)	พื้นที่หน้าตัดเฉลี่ย (ตร.ม.)	ระยะทาง (ม.)	ปริมาณดินขุดลอก (ลบ.ม.)	ปริมาณดินสะสม (ลบ.ม.)
0+000	0.00	0.00	0	0.00	0.00
0+050	94.86	0.00	50	0.00	0.00
0+100	291.78	193.32	50	9666.00	9,666.00
0+150	510.62	401.20	50	20060.00	29,726.00
0+200	588.25	549.44	50	27471.75	57,197.75
0+250	635.57	611.91	50	30595.50	87,793.25
0+300	668.05	651.81	50	32590.50	120,383.75
0+350	692.17	680.11	50	34005.50	154,389.25
0+400	707.83	700.00	50	35000.00	189,389.25
0+450	666.86	687.35	50	34367.25	223,756.50
0+500	599.55	633.21	50	31660.25	255,416.75
รวมปริมาณดินทั้งหมด					255,416.75

ลบ.ม.


ปริมาณดินขุดลอกทั้งสิ้น 255416.75 ลบ.ม.


นายกัปตัน วงษา
ผู้อำนวยการกองช่าง

ผู้รับจ้าง

โครงการขุดลอกคูน้ำทรายหน้าฝายแม่เรือ
อำเภอป่าแพ่ง จังหวัดนครพนม
ระยะทางยาวประมาณ 450 เมตร

ที่	ประเภท	ปริมาณงาน	% งานที่โครงการ	ช่วงระยะเวลาที่ปฏิบัติงาน (180) วัน						% ความก้าวหน้า
				มี.ค.	เม.ย.	พ.ค.	มิ.ย.	ก.ค.	ส.ค.	
1	งานขุดลอกด้วยเรือดูดทรายและรถขุดตักหิน	253,416.75								10
										20
										30
										40
										50
										60
										70
										80
										90
										100


นายกัปตัน วงษ์ษา
ผู้อำนวยการกองช่าง

ระเบียบกระทรวงมหาดไทย

ว่าด้วยวิธีการเกี่ยวกับการขุดลอกแหล่งน้ำสาธารณะประโยชน์ที่ตื้นเขิน

พ.ศ. ๒๕๔๗

โดยที่เป็นการสมควรปรับปรุงวิธีการเกี่ยวกับการขุดลอกแหล่งน้ำสาธารณะประโยชน์ที่ตื้นเขินตามระเบียบกระทรวงมหาดไทย ว่าด้วยหลักเกณฑ์และวิธีการเกี่ยวกับการอนุญาตให้ดำเนินการขุดลอกแหล่งน้ำสาธารณะประโยชน์ที่ตื้นเขิน พ.ศ. ๒๕๓๖ ให้สามารถรองรับการแก้ไขหรือบรรเทาความเดือดร้อนของราษฎรที่เกิดจากภัยแล้งและน้ำท่วมได้อย่างรวดเร็ว มีประสิทธิภาพ และทันเหตุการณ์

อาศัยอำนาจตามความในมาตรา ๒๐ แห่งพระราชบัญญัติระเบียบบริหารราชการแผ่นดิน พ.ศ. ๒๕๓๔ ซึ่งแก้ไขเพิ่มเติมโดยพระราชบัญญัติระเบียบบริหารราชการแผ่นดิน (ฉบับที่ ๕) พ.ศ. ๒๕๔๕ รัฐมนตรีว่าการกระทรวงมหาดไทย จึงออกระเบียบไว้ ดังต่อไปนี้

ข้อ ๑ ระเบียบนี้เรียกว่า “ระเบียบกระทรวงมหาดไทย ว่าด้วยวิธีการเกี่ยวกับการขุดลอกแหล่งน้ำสาธารณะประโยชน์ที่ตื้นเขิน พ.ศ. ๒๕๔๗”

ข้อ ๒ ระเบียบนี้ให้ใช้บังคับตั้งแต่วันถัดจากวันประกาศในราชกิจจานุเบกษา เป็นต้นไป

ข้อ ๓ ให้ยกเลิกระเบียบกระทรวงมหาดไทย ว่าด้วยหลักเกณฑ์และวิธีการเกี่ยวกับการอนุญาตให้ดำเนินการขุดลอกแหล่งน้ำสาธารณะประโยชน์ที่ตื้นเขิน

พ.ศ. ๒๕๓๖

บรรดาระเบียบ ข้อบังคับ และคำสั่งอื่นใด ในส่วนที่กำหนดไว้แล้วในระเบียบนี้ หรือซึ่งขัดหรือแย้งกับระเบียบนี้ ให้ใช้ระเบียบนี้แทน

ข้อ ๔ ในระเบียบนี้

“แหล่งน้ำสาธารณประโยชน์” หมายความว่า ลำราง ห้วย หนอง คลอง บึง บางและแหล่งน้ำอื่นๆ ที่มีลักษณะคล้ายคลึงกัน แต่ไม่รวมถึงน่านน้ำตามพระราชบัญญัติ การเดินเรือในน่านน้ำไทย พระพุทธศักราช ๒๔๕๖

“การขุดลอก” หมายความว่า การขุด คูด ตัก หรือการกระทำประการอื่นใด ที่เป็นการนำกรวด หิน ดิน ททราย ที่ทับถมอยู่ใต้แหล่งน้ำสาธารณประโยชน์ที่ตื้นเขิน ขึ้นมาบนพื้นดิน

“นายอำเภอ” ให้หมายความรวมถึง ปลัดอำเภอผู้เป็นหัวหน้าประจำกิ่งอำเภอ ผู้อำนวยการเขตสำหรับในเขตกรุงเทพมหานคร และปลัดเมืองพัทยาด้วย

“องค์กรปกครองส่วนท้องถิ่น” หมายความว่า องค์กรบริหารส่วนจังหวัด เทศบาล องค์กรบริหารส่วนตำบล กรุงเทพมหานคร เมืองพัทยา และองค์กรปกครองส่วนท้องถิ่นอื่นที่มีกฎหมายจัดตั้ง

ข้อ ๕ เมื่อนายอำเภอหรือองค์กรปกครองส่วนท้องถิ่นแล้วแต่กรณีพิจารณา เห็นว่าแหล่งน้ำสาธารณประโยชน์ในท้องที่ใดตื้นเขิน สมควรทำการขุดลอก ให้นายอำเภอ หรือองค์กรปกครองส่วนท้องถิ่นดังกล่าวทำการสำรวจขอบเขต ปักแนวเขตแหล่งน้ำ นั้นให้ชัดเจน พร้อมทั้งออกแบบการขุดลอก กำหนดหลักเกณฑ์ วิธีการและ ระยะเวลาในการขุดลอกให้แล้วเสร็จ และเสนอเป็นโครงการเพื่อขอความเห็นชอบ จากผู้ว่าราชการจังหวัด แล้วจึงประกาศหาผู้ประสงค์ที่จะทำการขุดลอกมีกำหนด ไม่น้อยกว่าสิบห้าวัน นับแต่วันประกาศ

ในกรณีที่แหล่งน้ำนั้นมีหนังสือสำคัญสำหรับที่หลวง ให้ยึดถือแนวเขตตามหลักฐานหนังสือสำคัญสำหรับที่หลวงนั้น

ข้อ ๖ กรณีที่ทางราชการพิจารณาแล้วเห็นสมควรที่จะจัดจ้างให้เอกชนทำการขุดลอกตามระเบียบสำนักนายกรัฐมนตรีว่าด้วยการพัสดุ หรือระเบียบกระทรวงมหาดไทย ว่าด้วยการพัสดุของหน่วยการบริหารราชการส่วนท้องถิ่นและนายอำเภอ หรือองค์การปกครองส่วนท้องถิ่นประสงค์จะนำกรวด หิน ดิน ทราย ที่ได้จากการขุดลอกไปเป็นประโยชน์ของทางราชการหรือค่าจ้างเอกชน ให้นายอำเภอ หรือองค์การปกครองส่วนท้องถิ่นเสนอขอความเห็นชอบจากผู้ว่าราชการจังหวัด

ในกรณีนายอำเภอหรือองค์การปกครองส่วนท้องถิ่นประสงค์จะนำกรวด หิน ดิน ทราย ที่ได้จากการขุดลอกไปเป็นค่าจ้างเอกชน ให้ตีราคากรวด หิน ดิน ทราย ที่ได้จากการขุดลอกตามราคาค่าตอบแทนในการอนุญาตตามมาตรา ๕ ทวิ ในบัญชีค่าตอบแทนท้ายประมวลกฎหมายที่ดินโดยอนุโลมแล้วให้หักกลบจากค่าจ้าง และถ้ามีราคากินกว่าค่าจ้าง เอกชนผู้รับจ้างต้องจ่ายเงินค่ากรวด หิน ดิน ทราย ส่วนที่เกินดังกล่าวคืนให้ทางราชการ และให้เงินนั้นตกเป็นรายได้ขององค์การปกครองส่วนท้องถิ่นนั้น

ในกรณีที่ปรากฏว่าทรัพย์สินที่ได้จากการขุดลอกเป็นแร่ ทรัพยากรไม้ หรือวัตถุโบราณ ให้ดำเนินการตามกฎหมายว่าด้วยการนั้น

ข้อ ๗ ในกรณีที่ส่วนราชการหรือหน่วยงานของรัฐอื่นเห็นสมควรจะทำการขุดลอกแหล่งน้ำสาธารณะประโยชน์ ให้นำความในข้อ ๕ และข้อ ๖ มาใช้บังคับโดยอนุโลม

ข้อ ๘ ในกรณีที่มีความจำเป็นเร่งด่วน เพื่อป้องกันและบรรเทาภัยพิบัติอันเกิดจากอุทกภัยหรือภัยแล้ง และจำเป็นต้องทำการขุดลอกแหล่งน้ำสาธารณะประโยชน์ที่ต้นเงิน ให้นายอำเภอหรือองค์กรปกครองส่วนท้องถิ่นมีอำนาจดำเนินการให้เอกชนทำการขุดลอกแหล่งน้ำดังกล่าวไปพลางก่อน แล้วเสนอเรื่องให้ผู้ว่าราชการจังหวัดเพื่อทราบภายใน ๑๕ วัน นับแต่วันที่ว่าจ้าง

ข้อ ๙ ในการขุดลอกแหล่งน้ำสาธารณะประโยชน์ ผู้ว่าราชการจังหวัดจะกำหนดเงื่อนไขให้ผู้ดำเนินการขุดลอกปฏิบัติเพื่อไม่ให้เกิดความเดือดร้อนเสียหายแก่ราษฎร รวมทั้งกำหนดเงื่อนไขอื่นให้ผู้ดำเนินการขุดลอกต้องปฏิบัติและรับผิดชอบในความเสียหายที่อาจเกิดขึ้นจากการดำเนินการก็ได้

เงื่อนไขในการขุดลอก ให้เป็นไปตามข้อกำหนดท้ายระเบียบนี้

ข้อ ๑๐ ให้นายอำเภอหรือองค์กรปกครองส่วนท้องถิ่นเป็นผู้รับผิดชอบในการตรวจสอบและควบคุมการขุดลอกให้เป็นไปโดยถูกต้องตามเงื่อนไข

ข้อ ๑๑ ให้ปลัดกระทรวงมหาดไทยรักษาการตามระเบียบนี้ และมีอำนาจวินิจฉัยปัญหาเกี่ยวกับการปฏิบัติตามระเบียบนี้

ประกาศ ณ วันที่ ๑๒ มกราคม พ.ศ. ๒๕๔๗

วันมูหะมัดนอร์ มะทา

รัฐมนตรีว่าการกระทรวงมหาดไทย

ข้อบัญญัติองค์การบริหารส่วนตำบลไผ่ล้อม
เรื่อง การกำหนดอัตราค่าตอบแทนการใช้ที่ดินของรัฐ พ.ศ. ๒๕๕๘
แก้ไขเพิ่มเติม (ฉบับที่ ๑) พ.ศ. ๒๕๖๐

องค์การบริหารส่วนตำบลไผ่ล้อม

อำเภอบ้านแพ้ว จังหวัดนครปฐม

สำเนาถูกต้อง

(นายกฤษฎา ผาสุ)

นายกองค์การบริหารส่วนตำบลไผ่ล้อม

ข้อบัญญัติองค์การบริหารส่วนตำบลไผ่ล้อม เรื่อง การกำหนดอัตราค่าตอบแทนการใช้ที่ดินของรัฐ พ.ศ.๒๕๕๘ แก้ไขเพิ่มเติม(ฉบับที่ ๑)พ.ศ. ๒๕๖๐

บันทึกหลักการและเหตุผล
ประกอบข้อบัญญัติองค์การบริหารส่วนตำบลไผ่ล้อม
เรื่อง การกำหนดอัตราค่าตอบแทนการใช้ที่ดินของรัฐ พ.ศ.๒๕๕๘
แก้ไขเพิ่มเติม (ฉบับที่ ๑) พ.ศ. ๒๕๖๐

หลักการ

เพื่อให้การจัดเก็บค่าตอบแทนการใช้ที่ดินของรัฐในด้านอัตราค่าตอบแทนการขุดหรือคูหรือ
ในไปด้วยความเรียบร้อย สามารถนำรายได้ มาบูรณาการพัฒนาด้านตำบลไผ่ล้อมได้อย่างมีประสิทธิภาพ

เหตุผล

เนื่องจากองค์การบริหารส่วนตำบลไผ่ล้อม ได้ตราข้อบัญญัติตำบลองค์การบริหารส่วนตำบลไผ่
การกำหนดอัตราค่าตอบแทนการใช้ที่ดินของรัฐ พ.ศ. ๒๕๕๘ โดยประกาศใช้บังคับตั้งแต่วันที่ ๒ กุมภาพันธ์
จึงเป็นการสมควรแก้ไขเพิ่มเติมข้อบัญญัติองค์การบริหารส่วนตำบลไผ่ล้อม เรื่อง การกำหนดอัตรา
ค่าตอบแทนการใช้ที่ดินของรัฐ พ.ศ. ๒๕๕๘ เพื่อให้สอดคล้องกับสถานการณ์ปัจจุบันในด้านอัตราค่าตอบแทน
ข้ออำนาจตามความในมาตรา ๗๑ แห่งพระราชบัญญัติสภาตำบลและองค์การบริหารส่วนตำบล พ
แก้ไขเพิ่มเติม (ฉบับที่ ๖) พ.ศ. ๒๕๕๒ ประกอบกับมาตรา ๓ (ยกเลิกมาตรา ๙ ทวิ และใช้มาตรา ๙
แห่งประมวลกฎหมายที่ดิน (ฉบับที่ ๑๑) พ.ศ. ๒๕๕๑ และข้อ ๑๔ แห่งระเบียบกระทรวงมหาดไทยว่าด้
อนุญาตให้ประชาชนใช้ประโยชน์ในที่ดินของรัฐ พ.ศ. ๒๕๕๑ จึงตราข้อบัญญัติองค์การบริหารส่วนตำบล
ว่าด้วยการกำหนดอัตราค่าตอบแทนการใช้ที่ดินของรัฐ พ.ศ. ๒๕๕๘ แก้ไขเพิ่มเติม (ฉบับที่

สำเนาถูกต้อง

(นายกฤษฎา ภาลี)
นายกองค์การบริหารส่วนตำบลไผ่ล้อม

บันทึกรายงานการประชุมประชาคมหมู่บ้าน
“บ้านโพธิ์ไทร - โพธิ์ทอง หมู่ที่ ๒, ๘”
วันที่ ๑๘ เดือน พฤศจิกายน พ.ศ.๒๕๖๒
ณ ศาลาประชาคมบ้านโพธิ์ทอง หมู่ที่ ๘

เริ่มประชุมเวลา ๑๙.๓๐น.

ผู้เข้าร่วมประชุม

- ตามรายชื่อที่แนบท้ายรายงานการประชุม ฯ
- เมื่อที่ประชุมพร้อมแล้ว นายกฤษฎา ผาดี นายกองค์การบริหารตำบลไผ่ล้อม ได้กล่าวเปิดการประชุมและดำเนินการประชุมตามระเบียบวาระดังต่อไปนี้

นายกฤษฎา ผาดี
นายก อบต.ไผ่ล้อม

เรียนท่านผู้ใหญ่สนธยา สาสอน ผู้ใหญ่สนธิ อุปเสน ท่านรองปลัด ปักธงไชย โมธรรม ท่านสมาชิกสภาทั้ง ๒ หมู่ ทำผู้ช่วย ตลอดจนพี่น้อง หมู่ ๒ หมู่ ๘ ที่เคารพรักทุกๆท่านครับ วันนี้ถือว่าเป็นการมาถามถึงความคิดเห็นของพี่น้องทั้ง ๒ หมู่ ตามหัวข้อการพิจารณาทั้ง ๓ เรื่อง เพราะเกี่ยวกับพี่น้องทั้ง ๒ หมู่รวมถึงชาวบ้านไผ่ล้อมอีกบางส่วน เนื่องจากเป็นส่วยปลายของคลองน้ำ ในการนี้กระผมขอ เปิดประชุมตามระเบียบวาระการประชุมทั้ง ๕ ดังนี้

ระเบียบวาระที่ ๑

เรื่องประธานแจ้งให้ที่ประชุมทราบ

- ช่วงนี้ทาง อบต.ไผ่ล้อม ก็ได้ทำการดำเนินการจ้างผู้รับจ้างขุดลอกทำความสะอาดคลองส่งน้ำรวมทั้งประroyรั้วตามคลองส่งน้ำเพื่อให้พี่น้อง หมู่ ๒ หมู่ ๘ ได้ใช้น้ำทำการเกษตร ทั้งสวนยา สวนผักทอง สวนมะเขือเทศ ที่สำคัญคือความต้องการทำนาปรัง ของพ่อแม่พี่น้อง ถือว่าเป็นการปรับเปลี่ยนอาชีพจากการทำไร่มาเป็นทำนาปรังเป็นการสร้างรายได้เพิ่มอีกทางหนึ่งให้กับพ่อแม่พี่น้อง และการทำนาปรังส่วนสำคัญคือแหล่งน้ำทางอบต.ไผ่ล้อม ก็อยากเตรียมความพร้อมให้เรียบร้อยก่อน เพราะว่าถ้าไม่เตรียมคลองน้ำ ถ้าไม่มีน้ำ การจะทำนาปรังนี้ก็ถ้าทำได้แต่แรก ต่อไปสูบน้ำไม่ได้ก็ลำบากแต่ก็ยังดี ที่เรามีห้วย คือห้วยลำซิง บึงบัว บึงกะลา ที่พอจะ จุนเจือได้ แต่เราก็ต้องให้ความสำคัญกับแหล่งน้ำขนาดใหญ่ก่อน ก็คือ แม่น้ำโขง
- อีกเรื่องคือ การตากข้าวหลังการเก็บเกี่ยวบริเวณท่าเทียบเรือก็สามารถตากได้ แต่เรื่องไฟฟ้านั้น ก็อยากให้ปิดให้เรียบร้อยบริเวณลานจอดรถ จะเปิดไว้แต่เฉพาะตัวอาคารที่ทำการ

สำเนาถูกต้อง

(นายกฤษฎา ผาดี)
นายกองค์การบริหารส่วนตำบลไผ่ล้อม

ระเบียบวาระที่ ๒

เรื่องรับรองรายงานการประชุมครั้งที่แล้ว
- ไม่มี -

ระเบียบวาระที่ ๓

เรื่องสืบเนื่องจากการประชุมครั้งที่แล้ว
- ไม่มี -

ระเบียบวาระที่ ๔

เรื่องเสนอเพื่อพิจารณา

ข้อ ๔.๑ การพิจารณาให้ความเห็นชอบในการดำเนินการขุดลอก
ทรายบริเวณสถานีสูบน้ำด้วยไฟฟ้าบ้านเบือกโพธิ์ไทร ตำบลไผ่ล้อม
อำเภอบ้านแพวง จังหวัดนครพนม เพื่อให้เครื่องสูบน้ำสามารถสูบน้ำ
ให้กับ ประชาชนชาวเกษตรกรในพื้นที่ตำบลไผ่ล้อมได้เพียงพอแก่
ความต้องการ

อยากถามความคิดเห็นของพี่น้องนะครับว่า เราสมควรที่จะขุด
ลอกคลองหรือไม่ในบริเวณที่สูบน้ำของคลองส่งน้ำเพราะว่าตอนนี่
แม่น้ำโขงเกิดการตื้นเขินปัจจุบัน สถานีสูบน้ำ ได้ทำการสูบน้ำสัปดาห์
ละ ๑ ครั้ง เนื่องจากปริมาณน้ำโขงไม่ลึกเท่าที่ควรเกิดความตื้นเขิน
โอกาสที่จะเกิดภัยแล้งนั้นมีมาก ซึ่งการขุดลอกนั้นทาง อบต.ไม่มี
งบประมาณ แต่จะประกาศให้ผู้ที่มีความประสงค์ จะขุดลอกเพื่อเอา
หิน เอาทราย ตรงนั้นออกไปขาย เป็นค่าจ้าง ในการขุดลอก จะเป็น
การให้ ขนส่งทางน้ำมาคำนวณว่า ความกว้าง x ยาว x ลึก ได้กี่ลูก
บาศก์เมตร คิดออกมาเป็น ลูก บาศก์เมตรๆ ๒๘ บาท ก็ให้ผู้มีความ
ประสงค์ขุดไปขาย เป็นค่าต่างตอบแทน การจะดูหินดูทราย
แก้ปัญหาภัยแล้งในครั้งนี้ จึงจำเป็นต้องออกมาประกาศค่าน้ำ
หมู่ ๒ หมู่ ๘ เพื่ออยากรับฟังความคิดเห็นของพี่น้อง ท่านใดมีความ
คิดเห็นหรือมีข้อสงสัยกับการขุดลอกฯ หรือไม่ครับเชิญครับ

นายสนธยา สาสอน
ผู้ใหญ่บ้านหมู่ที่ ๘

เรียนท่านนายกฯ ในการขุดลอกคลองนี้ ทางอบต.จะได้รับเงินรายได้
ด้วยหรือไม่ การหาผู้รับจ้างที่จะเข้ามาดำเนินการต้องทำในรูปแบบ
การประมูล หรือ จากการสรรหา

นายกฤษฎา ผาสี
นายก อบต.ไผ่ล้อม

สมมติว่าคำนวณได้หมื่นคิวก็คูณด้วย ๒๘ บาท หักค่าใช้จ่ายของ ผู้รับ
จ้างเหลือเท่าไรนารายได้เข้า อบต. ส่วนการสรรหาผู้รับจ้างคือต้องมี
การประมูลครับจะเลือกผู้หนึ่งผู้ใดไม่ได้ครับแล้วก็ต้องกำหนดให้แล้ว
เสร็จเมื่อไหร่คือต้องเร็วที่สุด เพื่อให้ทันต่อภัยแล้ง และในการออกมา
ประกาศครั้งนี้ผมจะได้นำเรื่องส่งนายอำเภอ เสนอต่อท่านผู้ว่าฯ
ท่านผู้ว่าฯก็จะมอบให้ขนส่งทางน้ำ ก็จะส่งนักสำรวจออกมาสำรวจก่อน
ให้เกิดความเหมาะสม ให้ถูกต้องตามระเบียบ มีใครสงสัยหรือไม่ครับ
ผมขอมติเลยนะครับ

สำเนาถูกต้อง

(นายกฤษฎา ผาสี)

นายกองค์การบริหารส่วนตำบลไผ่ล้อม

ข้อ ๔.๑ การพิจารณาให้ความเห็นชอบในการดำเนินการขุดลอก
ทรายบริเวณสถานีสูบน้ำด้วยไฟฟ้าบ้านเปือกโพธิ์ไทร ตำบลไผ่ล้อม
อำเภอบ้านแพง จังหวัดนครพนม เพื่อให้เครื่องสูบน้ำสามารถสูบน้ำ
ให้กับ ประชาชนชาวเกษตรกรในพื้นที่ตำบลไผ่ล้อมได้เพียงพอแ
ความต้องการ ...ท่านใดเห็นชอบตามข้อที่ ๔.๑ ยกมือครับ

- ที่ประชุมมีมติเป็นเอกฉันท์

เรื่องเสนอเพื่อพิจารณา

ข้อ ๔.๒ การพิจารณาให้ความเห็นชอบในการดำเนินการขุดลอกทราย
บริเวณท่าเทียบเรือ อำเภอบ้านแพง ตำบลไผ่ล้อม อำเภอบ้านแพ
งจังหวัดนครพนม เพื่อให้เรือโดยสารระหว่างประเทศไทย-สาธารณรัฐ
ประชาธิปไตยประชาชนลาว สามารถขนส่งสินค้าและผู้โดยสารได้
โดยสะดวกและมีความปลอดภัย

ตามที่ทุกท่านได้เห็นนะครับ แม่น้ำโขงตรงบริเวณที่ทำการท่าเทียบ
เรือมีหาดทรายเกิดขึ้น ถ้าไม่สูบน้ำ ปีหน้าก็อาจจะเกิดหาดทรายแบบ
ขยายแบบมากขึ้นกว่าเดิม เพราะว่าทรายเพิ่มสูงขึ้น อนาคตที่เรา
อาจจะเปิดเป็นด่านถาวร ก็จะเปิดไม่ได้ อาจจะย้ายไปเปิดที่อื่น เหมือน
บึงกาฬ ที่ต้องย้ายขึ้นไปจากที่เดิมเป็นเรื่องหน้าเสียดายงบประมาณใน
การก่อสร้าง

นายอุบล โทนแก้ว
สมาชิกสภา อบต.หมู่๒

เรียนท่านนายกฯ ข้อ ๔.๒ ทำเป็นเรื่องเดียวกันไม่ได้หรือครับจากข้อ
๔.๑ เพราะกลัวว่าจะเป็นเรื่องเสียเวลา

นายกฤษฎา ผาตี
นายก อบต.ไผ่ล้อม

ครับ ก็ต้องทำการประมุลก่อน ด้วยทั้ง๒ จุดถือว่ามีระยะห่าง
พอสมควร ก็ขึ้นอยู่กับผู้ที่ได้รับการประมุลด้วย ก็ให้เขาทำ ทั้ง๒ จุด
ครับ จุดคลองส่งน้ำ และจุด ท่าเทียบเรือ มีท่านอื่นสงสัยหรือไม่ครับ
อย่างนั้น ผมขอมติเลยนะครับ ถ้าพี่น้องเห็นชอบในการดำเนินการขุด
ลอกทรายบริเวณท่าเทียบเรือ อำเภอบ้านแพง ตำบลไผ่ล้อม อำเภอ
บ้านแพง จังหวัดนครพนม เพื่อให้เรือโดยสารระหว่างประเทศไทย-
สาธารณรัฐประชาธิปไตยประชาชนลาว สามารถขนส่งสินค้าและ
ผู้โดยสารได้โดยสะดวกและมีความปลอดภัย ยกมือครับ

- ที่ประชุมมีมติเป็นเอกฉันท์

สำเนาถูกต้อง

(นายกฤษฎา ผาตี)

นายกองค์การบริหารส่วนตำบลไผ่ล้อม

เรื่องเสนอเพื่อพิจารณา

ข้อ ๔.๓ การพิจารณาการกำหนดนโยบายและแผน แนวทางในการ
บริหารจัดการ กลุ่ม สมาชิกผู้ใช้น้ำจากสถานีสูบน้ำด้วยไฟฟ้าบ้าน
เปือกโพธิ์ไทร ตำบลไผ่ล้อม อำเภอบ้านแพง จังหวัดนครพนม
ข้อนี้ก็คือว่าเป็น กลุ่มผู้ใช้น้ำแต่ บริหารโดย องค์การบริหารส่วนตำบล

ไฟลัอม อย่างที่กลุ่มผู้ใช้น้ำ บ้านโพธิ์ไทร โพธิ์ทอง ก็เคยบริหารเอง
ได้โอนกิจการให้ อบต.บริหารจัดการ แต่มีระเบียบ คือ ผู้ใช้น้ำต้องช
ในการจ่ายค่ากระแสไฟฟ้า คือ ๐.๖๐ ต่อ หน่วย ก็คือ ๑ หน่วยต้
จ่าย ๖๐ สตางค์ เพราะว่า เป็นระเบียบจะเก็บเกินนั้นไม่ได้ ก็เลย
แนวทางว่าอยากให้ผู้ใช้ คลองส่งน้ำขึ้นทะเบียน ตัวอย่างคือ นาย ก.
ที่นา ๑๐ ไร่ พอสิ้นปีก็จะคำนวณว่า นาย ก. ใช้ไฟฟ้าไปกี่หน่วย ใน
ปี อาจจะ ๒ ครั้ง ก็ไม่กี่ตั้งสี่ อย่างเมื่อก่อนที่หมู่บ้านบริหารกันมา คี
๑ ไร่ ต่อ ๑๕๐ บาท ตามฤดูกาล อย่างนาย ก. มีที่นา ๑๐ ไร่ ก็ต่อ
จ่าย ๑,๕๐๐ บาท มันจะเกิน ๐.๖๐ ก็จะนำเข้า อบต.ไม่ได้ แต่จะนำ
เงินที่เหลือเป็นกองกลาง ไว้บริหารกับสมาชิกผู้ใช้น้ำ ไม่ได้เอาเงินเข้า
อบต. แต่ค่าใช้จ่ายที่ อบต.รับผิดชอบก็จะเป็นค่าไฟฟ้าในแต่ละเดือน
และ ค่าบำรุงรักษาและซ่อมแซม ก็อยากจะขอ มติว่า พี่น้องจะจ่ายใน
รูปแบบใด มี ๒ ประเด็น คือ

๑. จ่ายเป็นไร่ ละ ๑๐๐ บาท
๒. จ่ายเป็นหน่วย ละ ๐.๖๐ สตางค์

นายธีรชาติ ผาลี
สมาชิก หมู่ที่ ๘

นายกฤษฎา ผาลี
นายก อบต.ไฟลัอม

เนื่องจากว่า เราเคยใช้น้ำในรูปแบบสหกรณ์ หรือ สหกรณ์ผู้ใช้น้ำเมื่อ
สิ้นฤดูกาลแล้ว เก็บเงินในครั้งเดียวนะครับ ถ้าเป็นในลักษณะนี้แล้วจะ
เก็บเป็นรายเดือนหรือจะเก็บเป็นฤดูกาล พอสิ้นฤดูเก็บเกี่ยวก็เอาจะ
คำนวณการทำไร่ มาคำนวณ

ตามแนวทาง คือ ๖ เดือนเก็บครั้งหนึ่ง คือระหว่าง ตุลาคม - มีนาคม
และ เมษายน - กันยายน นะครับ ก็จะมาหาร ตรงค่าไฟเอาจำนวนไร
มาหารค่าไฟ ก็ต้องมาลงทะเบียนผู้ใช้น้ำก่อน ที่สำคัญเราไม่มีมาตรวัด
เหมือนน้ำประปา ก็จะคำนวณไม่ได้ว่าใคร ใช้มากใช้น้อย ก็จะทำให้พี่น้อง
ได้รับผลประโยชน์สูงสุด เตือนร้อยน้อยที่สุดครับ สูตรการคำนวณก็จะ
ให้เป็นทางเจ้าหน้าที่จากกองคลังออกมารับลงทะเบียน จำนวน และ
จัดเก็บรายได้ ตามประเภทของการลงทะเบียนการเกษตร มีท่านใด
สงสัยอีกหรือไม่ครับ ผมขอมติเลยนะครับ ซึ่งมติจะมี ๒ มติ คือ

๑. เก็บตามระเบียบ คือ ๐.๖ ต่อ หน่วย ยกมือ ครับ
๒. เก็บปีละ หรือ ฤดูละ ๑๐๐ บาท ต่อไร่ ยกมือ ครับ

ที่ประชุมมีมติเป็นเอกฉันท์ ให้เก็บปีละ หรือ ฤดูละ ๑๐๐ บาท
ต่อไร่

สำเนาถูกต้อง

(นายกฤษฎา ผาลี)
นายกองค์การบริหารส่วนตำบลไฟลัอม

ครับผมจะทำหนังสือมาให้ทุกท่านได้ขึ้นทะเบียนเป็นกลุ่มผู้ใช้น้ำใน
โอกาสต่อไป วาระต่อไปนะครับ

ระเบียบวาระที่ ๕

เรื่องอื่นๆ

- นำประปาของบ้านโพธิ์ไทรโพธิ์ทองตอนนี้ก็ทยอยต่อมิเตอร์ไปแล้วนะครับ ตามขั้นตอนก็คือ ท่านต้องไปลงทะเบียนที่อบต. ถัดเอกสารไปด้วย คือ สำเนาบัตร ประตัวประชาชน และเขียนบ้านนํเงินมาจ่ายค่าธรรมเนียม ๓๐๐ บาท มิเตอร์ให้ท่านไปซื้อเอง นะครับ จะมีพนักงานมาติดตั้งให้ ตามที่ท่านได้ไปแจ้งความจำนงขอใช้น้ำครับ มีท่านไหนเสนอเพิ่มเติมอีกไหมครับ หากทุกท่านไม่มีเรื่องใเสนออีก ขอขอบคุณทุกท่านที่เข้าร่วมประชุม ในครั้งนี้ ขอปิดประชุมครับ

ปิดประชุม เวลา ๒๐.๓๐ น.

(ลงชื่อ)




ผู้จตุรายนการประชุม

(นายสทธิชัย พงษ์แพ่ง)

นักวิเคราะห์นโยบายและแผน

(ลงชื่อ)



ผู้รับรองรายงานการประชุม

(นายปกรังไชย โมธรรม)

รององค์การบริหารส่วนตำบล รักษาการแทน
ปลัดองค์การบริหารส่วนตำบลไผ่ล้อม

(ลงชื่อ)




ผู้รับรองรายงานการประชุม

(นายกฤษา ผาสลี)

นายกองค์การบริหารส่วนตำบลไผ่ล้อม

สำเนาถูกต้อง



(นายกฤษภา ผาสลี)

นายกองค์การบริหารส่วนตำบลไผ่ล้อม


รายชื่อผู้เข้าร่วมประชุม... หมู่บ้านโพธิ์ไทร/โพธิ์ทอง หมู่ที่ ๒๘
 วันที่ ๑๘ เดือน พฤศจิกายน พ.ศ. ๒๕๖๒ เวลา ๑๙.๐๐ น.
 ณ ศาลาประชาคมหมู่บ้านโพธิ์ทอง หมู่ที่ ๘

ลำดับที่	ชื่อ-สกุล	ที่อยู่	ลายมือชื่อ	หมายเลข
1	๑๖๗๗ ๗๗๗๗ ๗๗๗๗ ๗๗๗๗	๒ ๗. 8		
๒	นาง ๒๗๗๗ ๗๗๗๗			๗.๐
๓	นาง ๗๗๗๗ ๗๗๗๗	๓๓/๑		
๔	๒๐๗๗ ๗๗๗๗	๒ ๗. 8		
๕	๗. ๗. ๗๗๗๗ ๗๗๗๗	๑๑ ๗. 8		๗. 5
๖	๗๗๗๗ ๗๗๗๗ ๗๗๗๗	๑๑		๗. ๗
๗	๗๗๗๗ ๗๗๗๗ ๗๗๗๗	๑๒		
๘	๗๗๗๗ ๗๗๗๗ ๗๗๗๗			
๙	๗๗๗๗ ๗๗๗๗ ๗๗๗๗	๑๔		
๑๐	๗๗๗๗ ๗๗๗๗ ๗๗๗๗	๑๐๓		๗. ๗
๑๑	๗๗๗๗ ๗๗๗๗ ๗๗๗๗	๕๘		
๑๒	๗๗๗๗ ๗๗๗๗ ๗๗๗๗	๓๗		
๑๓	๗๗๗๗ ๗๗๗๗ ๗๗๗๗	๒๑		
๑๔	๗๗๗๗ ๗๗๗๗ ๗๗๗๗	๓๑ ๗. ๘		
๑๕	๗๗๗๗ ๗๗๗๗ ๗๗๗๗	๑๐ ๗. ๘		
๑๖	๗๗๗๗ ๗๗๗๗ ๗๗๗๗	๖๑ ๗. ๘		
๑๗	นาง ๗๗๗๗ ๗๗๗๗	๓๔ ๗. ๘		
๑๘	นาง ๗๗๗๗ ๗๗๗๗	๑ ๗. 8		
๑๙	นาง ๗๗๗๗ ๗๗๗๗ ๗๗๗๗			
๒๐	นาง ๗๗๗๗ ๗๗๗๗ ๗๗๗๗	๑๓ ๗. 8		
๒๑	นาง ๗๗๗๗ ๗๗๗๗ ๗๗๗๗			
๒๒	นาง ๗๗๗๗ ๗๗๗๗ ๗๗๗๗	๑๒ ๗. ๒		
๒๓	นาง ๗๗๗๗ ๗๗๗๗ ๗๗๗๗	๓๔ ๗. ๘		
๒๔	นาง ๗๗๗๗ ๗๗๗๗ ๗๗๗๗	๓๔ ๗. 8		
๒๕	นาง ๗๗๗๗ ๗๗๗๗ ๗๗๗๗	๑๓ ๗. 8		
๒๖	นาง ๗๗๗๗ ๗๗๗๗ ๗๗๗๗	๑๓ ๗. 8		
๒๗	นาง ๗๗๗๗ ๗๗๗๗ ๗๗๗๗	๓ ๗. 8		
๒๘	นาง ๗๗๗๗ ๗๗๗๗ ๗๗๗๗	๑๘ ๗. 8		
๒๙	นาง ๗๗๗๗ ๗๗๗๗ ๗๗๗๗	๑๔ ๗. 8		
๓๐	นาง ๗๗๗๗ ๗๗๗๗ ๗๗๗๗	๕๒ ๗. 2		
๓๑	นาง ๗๗๗๗ ๗๗๗๗ ๗๗๗๗	๒๘ ๗. 8		
๓๒	นาง ๗๗๗๗ ๗๗๗๗ ๗๗๗๗	๑๐๑ ๗. 2		

สำเนาถูกต้อง

(นายกฤษฎา ผาดี)
 นายกองค์การบริหารส่วนตำบลไผ่ล้อม



บันทึกรายงานการประชุมประชาคมหมู่บ้าน
“บ้านโพธิ์ไทร - โพธิ์ทอง หมู่ที่ ๒, ๘”
วันที่ ๑๘ เดือน พฤศจิกายน พ.ศ.๒๕๖๒
ณ ศาลาประชาคมบ้านโพธิ์ทอง หมู่ที่ ๘



สำเนาถูกต้อง

(นายภคฤชภา ภาลี)

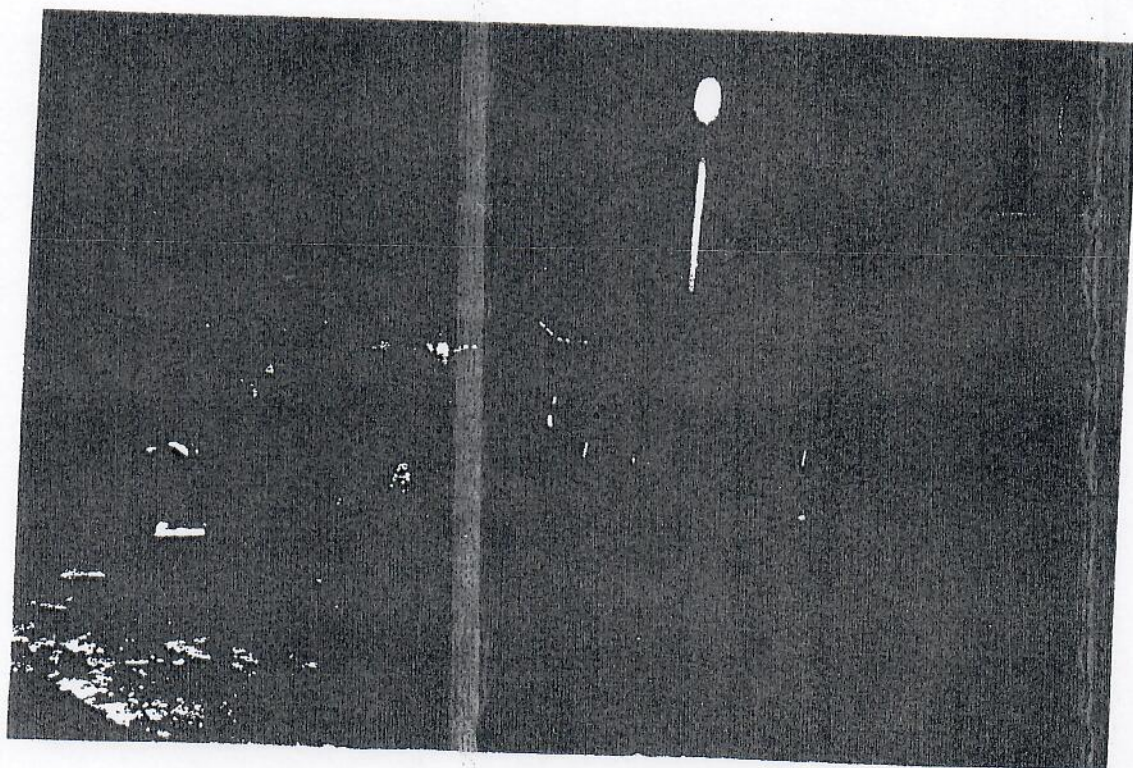

นายกองค์การบริหารส่วนตำบลไผ่ล้อม



~~สำเนาถูกต้อง~~

(นายกฤษฎา ภาลี)

นายกองค์การบริหารส่วนตำบลไผ่ล้อม



สำเนาถูกต้อง

(นายกฤษฎา ชาติ)

นายกองค์การบริหารส่วนตำบลไผ่ล้อม

ระเบียบกรมเจ้าท่า

ว่าด้วยหลักเกณฑ์และวิธีการอนุญาตให้ขุดลอกเพื่อประกอบ
การอนุญาตให้ดูดทรายตามมาตรา ๙ แห่งประมวลกฎหมายที่ดิน
พ.ศ. ๒๕๕๖

โดยที่กรมเจ้าท่ามีอำนาจหน้าที่ดูแลรักษาและขุดลอกร่องน้ำทางเรือเดิน แม่น้ำ ลำคลอง
ทะเลสาบและทะเลภายในน่านน้ำไทย และห้ามมิให้ผู้ใดขุดลอก แก้วไข หรือกระทำด้วยประการใด ๆ
อันเป็นการเปลี่ยนแปลงร่องน้ำทางเรือเดิน แม่น้ำ ลำคลอง ทะเลสาบและทะเลภายในน่านน้ำไทย
เว้นแต่จะได้รับอนุญาตจากเจ้าท่า อาศัยอำนาจตามความในมาตรา ๑๒๐ วรรคสอง แห่งพระราชบัญญัติ
การเดินเรือในน่านน้ำไทย พระพุทธศักราช ๒๔๕๖ แก้วไขเพิ่มเติมโดยพระราชบัญญัติการเดินเรือ
ในน่านน้ำไทย (ฉบับที่ ๑๔) พ.ศ. ๒๕๓๕ และประกอบระเบียบกระทรวงมหาดไทยว่าด้วยการอนุญาต
ให้ดูดทราย พ.ศ. ๒๕๕๖ ข้อ ๑๗ ที่กำหนดว่า “จังหวัดได้รับแจ้งมติ กพด. และเรื่องราวการขออนุญาต
ดูดทรายซึ่ง กพด. พิจารณาอนุญาตแล้ว ก่อนที่จังหวัดจะออกใบอนุญาต ให้ตรวจสอบว่ามีใบอนุญาต
จากส่วนราชการที่เกี่ยวข้องครบถ้วนแล้วหรือไม่ ถ้าเห็นว่าครบถ้วนแล้วให้จังหวัดออกใบอนุญาตตาม
แบบ ท.ด. ๖๙ ก. ท้ายระเบียบนี้ ภายในสามสิบวัน นับแต่วันที่จังหวัดได้รับแจ้งมติ กพด.” นั้น
อธิบดีกรมเจ้าท่าจึงวางระเบียบกำหนดหลักเกณฑ์และวิธีการอนุญาตไว้ ดังต่อไปนี้

ข้อ ๑ ระเบียบนี้เรียกว่า “ระเบียบกรมเจ้าท่า ว่าด้วยหลักเกณฑ์และวิธีการอนุญาตให้ขุดลอก
เพื่อประกอบการอนุญาตให้ดูดทรายตามมาตรา ๙ แห่งประมวลกฎหมายที่ดิน พ.ศ. ๒๕๕๖”

ข้อ ๒ ระเบียบนี้ให้ใช้บังคับนับถัดจากวันที่อธิบดีกรมเจ้าท่าลงนามเป็นต้นไป

ข้อ ๓ ให้ยกเลิกระเบียบกรมเจ้าท่า ว่าด้วยหลักเกณฑ์และวิธีการอนุญาตให้ขุดลอกร่องน้ำ
ทางเรือเดิน พ.ศ. ๒๕๕๔

บรรดาระเบียบ หรือคำสั่งใดซึ่งขัดหรือแย้งกับระเบียบนี้ ให้ใช้ระเบียบนี้แทน

ข้อ ๔ การยื่นขออนุญาตขุดลอก ให้ผู้ขออนุญาตยื่นคำขอตามแบบ ข.๑ แนบท้ายระเบียบนี้
ที่สำนักความปลอดภัยและสิ่งแวดล้อมทางน้ำ หรือสำนักงานเจ้าท่าภูมิภาคสาขาในพื้นที่รับผิดชอบ
แล้วแต่กรณี พร้อมด้วยเอกสารหลักฐาน ดังต่อไปนี้

๔.๑ สำเนาบัตรประจำตัวประชาชนและสำเนาทะเบียนบ้านของผู้ขออนุญาต

๔.๒ หนังสือมอบอำนาจพร้อมสำเนาบัตรประจำตัวประชาชนและสำเนาทะเบียนบ้าน
ของผู้รับมอบอำนาจ ในกรณีที่มีการมอบอำนาจ

๔.๓ ในกรณีที่ผู้ขออนุญาตเป็นนิติบุคคลให้ยื่นคำขอพร้อมสำเนาหนังสือรับรอง
การจดทะเบียนบริษัทที่มีอายุไม่เกิน ๖ เดือน และสำเนาบัตรประจำตัวประชาชนของผู้มีอำนาจลงนามผูกพัน
นิติบุคคล

๔.๔ แผนที่มาตราส่วน ๑ : ๒,๐๐๐ แสดงแนวขอบเขตลำน้ำ ความลึกท้องน้ำ (เทียบกับระดับตลิ่งหรือหมวดหลักฐานของทางราชการ) สิ่งก่อสร้างสำคัญอื่น ๆ ขนาดขอบเขตที่ขออนุญาต จำนวน ๓ ชุด โดยต้องเป็นแผนที่แสดงผลสำรวจไม่เกิน ๖ เดือน ก่อนวันที่ยื่นขออนุญาต ทั้งนี้ ต้องมีวิศวกรผู้มีใบอนุญาตประกอบวิชาชีพวิศวกรรมควบคุมสาขาวิศวกรรมโยธาตามกฎหมายว่าด้วยวิชาชีพวิศวกรรม หรือตามกฎหมายว่าด้วยวิศวกร ลงชื่อรับรองในแผนที่พร้อมแนบสำเนาใบอนุญาตประกอบวิชาชีพวิศวกรรมควบคุมมาด้วย

๔.๕ รายละเอียดเครื่องมือ เครื่องจักรและอุปกรณ์ที่ใช้ในการขุดลอก พร้อมด้วยสำเนาหลักฐานทางทะเบียนของเครื่องมือ เครื่องจักรและอุปกรณ์ดังกล่าว

๔.๖ หนังสือว่าจ้างผู้ทำการขุดลอก (ถ้ามี)

๔.๗ แผนที่แสดงบริเวณที่เทกองวัสดุที่ได้จากการขุดลอก

๔.๘ สำเนาหลักฐานแสดงกรรมสิทธิ์หรือสิทธิครอบครองที่ดิน หรือหนังสือยินยอมจากเจ้าของกรรมสิทธิ์หรือผู้มีสิทธิครอบครองที่ดินบริเวณการนำวัสดุเข้ามาเทกองไว้บนฝั่ง

๔.๙ หนังสือแสดงมติคณะกรรมการพิจารณาอนุญาตให้ดูตทราย (กพด.) หรือคณะอนุกรรมการพิจารณาอนุญาตให้ดูตทราย (อพด.) และเรื่องราวการขออนุญาตดูตทรายซึ่งได้รับพิจารณาอนุญาตไว้แล้ว

ข้อ ๕ หลักเกณฑ์การพิจารณา

๕.๑ การขุดลอกต้องไม่เป็นอุปสรรคหรือเป็นอันตรายต่อการเดินเรือ หรือการพัฒนาการขนส่งทางน้ำ หรือการขุดลอกร่องน้ำทางเรือเดินของกรมเจ้าท่า

๕.๒ การขุดลอกต้องไม่ก่อให้เกิดความเสียหายต่อสภาพแวดล้อมทางน้ำ

๕.๓ กรณีที่มีการนำเอาวัสดุที่ได้จากการขุดลอกไปใช้ประโยชน์ ให้ผู้รับอนุญาตดำเนินการตามกฎหมายและระเบียบอื่น ๆ ที่เกี่ยวข้องด้วย

ข้อ ๖ ให้ผู้อำนวยการสำนักความปลอดภัยและสิ่งแวดล้อมทางน้ำ หรือผู้อำนวยการสำนักงานเจ้าท่าภูมิภาคสาขาในพื้นที่รับผิดชอบ แล้วแต่กรณี เป็นผู้พิจารณาออกใบอนุญาต

ทั้งนี้ ในการพิจารณาออกใบอนุญาตให้ถือปฏิบัติตามกฎหมายและระเบียบอื่น ๆ ที่เกี่ยวข้องกับการอนุญาตให้ดูตทรายโดยเคร่งครัด

ข้อ ๗ ให้ผู้อำนวยการสำนักความปลอดภัยและสิ่งแวดล้อมทางน้ำ หรือผู้อำนวยการสำนักงานเจ้าท่าภูมิภาคสาขาในพื้นที่รับผิดชอบที่ออกใบอนุญาต สามารถกำหนดเงื่อนไขแนบท้ายใบอนุญาตได้ตามความเหมาะสมและความจำเป็น เช่น ให้ผู้รับอนุญาตต้องดำเนินการตามกฎหมายอื่นที่เกี่ยวข้องให้ครบถ้วนถูกต้องด้วย

ข้อ ๘ การขอต่อใบอนุญาตขุดลอกเพื่อประกอบการอนุญาตให้ดูตทรายตามมาตรา ๙ แห่งประมวลกฎหมายที่ดิน

๘.๑ กรณีที่ผู้ขออนุญาตเป็นรายเดิมที่เคยได้รับอนุญาตไว้แล้ว ประสงค์จะยื่นขออนุญาตขุดลอกร่องน้ำทางเรือเดินในพื้นที่เดิม และใบอนุญาตให้ดูตทรายของ อพต. หรือ กพต. แล้วแต่กรณี ยังไม่สิ้นอายุ และผู้ขออนุญาตได้ปฏิบัติตามข้อ ๕ และข้อ ๖ แล้ว ก็ให้ผู้อำนวยการสำนักความปลอดภัยและสิ่งแวดล้อมทางน้ำ หรือผู้อำนวยการสำนักงานเจ้าท่าภูมิภาคสาขา แล้วแต่กรณี พิจารณาออกใบอนุญาตให้ขุดลอกแก่ผู้ขออนุญาตต่อไป

๘.๒ กรณีผู้ขออนุญาตเป็นรายเดิมที่เคยได้รับอนุญาตไว้แล้ว ประสงค์จะยื่นขออนุญาตขุดลอกในพื้นที่เดิม แต่ใบอนุญาตให้ดูตทรายยังอยู่ในระหว่างการพิจารณาต่ออายุของ อพต. หรือ กพต. ก็ให้ผู้ขออนุญาตต้องยื่นขออนุญาตขุดลอกก่อนใบอนุญาตฉบับเดิมสิ้นอายุ ๔๕ วัน และได้ปฏิบัติตามข้อ ๕ และข้อ ๖ แล้ว ก็ให้ผู้อำนวยการสำนักความปลอดภัยและสิ่งแวดล้อมทางน้ำ หรือผู้อำนวยการสำนักงานเจ้าท่าภูมิภาคสาขา แล้วแต่กรณี พิจารณาออกใบอนุญาตให้ขุดลอกโดยมิต้องรอผลการพิจารณาจาก อพต. หรือ กพต. แต่ทั้งนี้ หากผลการพิจารณาของ อพต. หรือ กพต. มีมติไม่ต่ออายุใบอนุญาตให้ดูตทรายแก่ผู้ขออนุญาตนั้น ก็ให้ผู้อำนวยการสำนักความปลอดภัยและสิ่งแวดล้อมทางน้ำ หรือผู้อำนวยการสำนักงานเจ้าท่าภูมิภาคสาขา ยกเลิกใบอนุญาตขุดลอกนั้นเสียนับแต่วันที่ทราบผลการพิจารณาดังกล่าว


ข้อ ๙ ใบอนุญาตขุดลอกให้มีอายุได้คราวละไม่เกิน ๖ เดือน นับจากวันที่ได้รับอนุญาต


ข้อ ๑๐ ให้อธิบดีกรมเจ้าท่าเป็นผู้รักษาการตามระเบียบนี้

ประกาศ ณ วันที่ ๒๘ ตุลาคม พ.ศ. ๒๕๕๖

ศรศักดิ์ แสนสมบัติ

อธิบดีกรมเจ้าท่า







ที่ นพ ๐๐๑๗.๒/๕๖๒๓

ศาลากลางจังหวัดนครพนม
ถนนอภิบาลบัญชา นพ ๕๕๐๐๐

๒ มิถุนายน ๒๕๖๓

เรื่อง การขอความเห็นชอบจังหวัดชุดลอกแม่น้ำโขง อำเภอบ้านแพง จังหวัดนครพนม

เรียน นายอำเภอบ้านแพง

อ้างถึง หนังสืออำเภอบ้านแพง ที่ นพ ๐๖๑๘/๓๘๖ ลงวันที่ ๒๕ มีนาคม ๒๕๖๓

- สิ่งที่ส่งมาด้วย
- | | |
|--|-------------|
| ๑. สำเนาหนังสือจังหวัดนครพนม ที่ นพ ๐๐๑๗.๒/๕๖๒๓
ลงวันที่ ๒ มิถุนายน ๒๕๖๓ | จำนวน ๑ ชุด |
| ๒. สำเนาหนังสือจังหวัดนครพนม ที่ นพ ๐๐๑๗.๒/๓๐๗๗
ลงวันที่ ๒๖ มีนาคม ๒๕๖๓ | จำนวน ๑ ชุด |
| ๓. สำเนาหนังสือสำนักงานเจ้าท่าภูมิภาคที่ ๗ ที่ คค ๐๓๑๗/นค.๑๐๑
ลงวันที่ ๒๑ มกราคม ๒๕๖๓ | จำนวน ๑ ชุด |

ตามที่อำเภอบ้านแพงแจ้งว่า องค์การบริหารส่วนตำบลไผ่ล้อมได้จัดทำโครงการชุดลอกร่องแม่น้ำโขง จำนวน ๒ จุด บริเวณบ้านโพธิ์ไทร หมู่ที่ ๒ และบ้านโพธิ์ทอง หมู่ที่ ๘ ตำบลไผ่ล้อม อำเภอบ้านแพง จังหวัดนครพนม เพื่อแก้ไขปัญหาภัยแล้งและดูแลรักษาร่องน้ำในการเดินเรือพาณิชย์ ซึ่งตามระเบียบกระทรวงมหาดไทยว่าด้วยวิธีการเกี่ยวกับการชุดลอกแหล่งน้ำสาธารณะประโยชน์ที่ต้นเงิน พ.ศ. ๒๕๕๗ ต้องได้รับความเห็นชอบจากผู้ว่าราชการจังหวัด และอำเภอบ้านแพงได้ส่งโครงการชุดลอกในแม่น้ำโขงดังกล่าวมาเพื่อให้ผู้ว่าราชการจังหวัดนครพนมพิจารณาเห็นชอบ นั้น

เนื่องจากการชุดลอกดังกล่าวเป็นการชุดลอกในน่านน้ำระหว่างราชอาณาจักรไทยและสาธารณรัฐประชาธิปไตยประชาชนลาว ซึ่งเป็นเรื่องสำคัญครอบคลุมกฎหมายในหลายมิติอาจมีผลกระทบต่อความมั่นคงชายแดนและความสัมพันธ์ระหว่างประเทศ อีกทั้งการมอบอำนาจ "เจ้าท่า" ให้ผู้ว่าราชการจังหวัดดำเนินการชุดลอกร่องน้ำทางเดินเรือที่มีวัตถุประสงค์เพื่อการเดินเรือ การระบายน้ำ การป้องกันอุทกภัยและแก้ปัญหาความแห้งแล้งเป็นการมอบอำนาจให้ผู้ว่าราชการจังหวัดดำเนินการได้เฉพาะแหล่งน้ำที่อยู่ในประเทศหรือน่านน้ำไทยเท่านั้นไม่รวมถึงน่านน้ำที่คาบเกี่ยวในระหว่างประเทศ ดังนั้น จึงไม่อยู่ในอำนาจของผู้ว่าราชการจังหวัดที่จะให้ความเห็นชอบหรืออนุญาตในการชุดลอกดังกล่าวได้ นอกจากนี้ยังให้นำข้อตกลงทางเทคนิคแม่น้ำโขง - แม่น้ำเหืองมาประกอบการพิจารณาด้วยเพื่อป้องกันความขัดแย้งและผลกระทบต่อความสัมพันธ์ระหว่างประเทศ หรือจะต้องมีหนังสือจากประเทศเพื่อนบ้านแสดงการยินยอมให้ดำเนินโครงการและต้องส่งให้คณะทำงานรัฐมนตรีช่วยว่าการกระทรวงคมนาคมเพื่อพิจารณาให้ความเห็นชอบก่อนดำเนินโครงการ ทั้งนี้ จังหวัดนครพนมได้หารือแนวทางดำเนินการไปยังกระทรวงมหาดไทยและกระทรวงการต่างประเทศแล้ว

จึงเรียนมาเพื่อทราบ

เรียน นายอำเภอบ้านแพง

จังหวัดนครพนม ขอแสดงความนับถือ
ไม่อยู่ในอำนาจของผู้ว่าราชการจังหวัด ให้มีความเห็นชอบแล้วแต่ผู้ว่าราชการจังหวัด
ชุดลอกดังกล่าวได้ และจังหวัดนครพนมได้แจ้งไว้แก่กระทรวงเจ้าท่า
กระทรวงมหาดไทย และ กระทรวงการต่างประเทศแล้ว
เห็นควรแจ้งขอขออนุมัติ

(นายสยาม ศิริมงคล)

ผู้ว่าราชการจังหวัดนครพนม

(นายวรวิทย์ สอนพินิตย์)
นายอำเภอบ้านแพง

สำนักงานจังหวัด
กลุ่มงานยุทธศาสตร์และข้อมูลเพื่อการพัฒนาจังหวัด
โทร./โทรสาร ๐ ๕๒๕๑ ๑๒๘๗ มท. ๔๗๙๒๓



ที่ นพ ๐๐๑๗.๒/ ๕๖๒๑

ศาลากลางจังหวัดนครพนม
ถนนอภิบาลบัญชา นพ ๔๘๐๐๐

๒ มิถุนายน ๒๕๖๓

เรื่อง ขอหารือ กรณี การขุดลอกแหล่งน้ำสาธารณประโยชน์

เรียน ปลัดกระทรวงการต่างประเทศ

อ้างถึง บันทึกการประชุมคณะกรรมการร่วมไทย-ลาว เพื่อดูแลการดำเนินกิจกรรมต่างๆ ตามแม่น้ำโขง และแม่น้ำเหือง ครั้งที่ ๓

- สิ่งที่ส่งมาด้วย
๑. สำเนาหนังสือสำนักงานเจ้าท่าภูมิภาคสาขานครพนม ที่ คค ๐๓๑๗.๕/๑๑๒ ลงวันที่ ๑๙ กุมภาพันธ์ ๒๕๖๓ จำนวน ๑ ชุด
 ๒. สำเนาหนังสืออำเภอบ้านแพง ที่ นพ. ๐๖๑๘/๓๒๓๕ ลงวันที่ ๔ ธันวาคม ๒๕๖๒ จำนวน ๑ ชุด
 ๓. สำเนาหนังสือองค์การบริหารส่วนตำบลไผ่ล้อม ที่ นพ.๗๖๐๐๑/๔๕๕ ลงวันที่ ๒๗ พฤศจิกายน ๒๕๖๒ จำนวน ๑ ชุด

ด้วยจังหวัดนครพนมได้รับแจ้งจากสำนักงานเจ้าท่าภูมิภาคสาขานครพนม ว่า อำเภอบ้านแพง ได้ขออนุญาตขุดลอกแม่น้ำโขงบริเวณสถานีสูบน้ำด้วยไฟฟ้าบ้านเบือกโพธิ์ไทร เนื่องจากเกิดหาดทรายตื้นเขิน ขวางทางน้ำบริเวณแพสูบน้ำบ้านเบือกโพธิ์ไทร ตำบลไผ่ล้อม อำเภอบ้านแพง จังหวัดนครพนม อีกทั้งบริเวณ ทำเทียบเรือ อำเภอบ้านแพง มีสันทรายขึ้นอยู่เป็นจำนวนมากทำให้การเดินเรือระหว่างประเทศไทย - สาธารณรัฐ ประชาธิปไตยประชาชนลาวเป็นไปด้วยความลำบากอาจเกิดอันตรายในการเดินเรือ ซึ่งเป็นความต้องการของราษฎร ที่เดือดร้อนในพื้นที่โดยได้ผ่านความเห็นชอบของประชาคมหมู่บ้าน และสภาองค์การบริหารส่วนตำบลไผ่ล้อม รายละเอียดตามสิ่งที่ส่งมาด้วย ๑ ,๒ และ ๓

จังหวัดนครพนมได้พิจารณาจากข้อเท็จจริงและกฎหมายที่เกี่ยวข้องแล้ว เนื่องจากการขุดลอก ในแม่น้ำโขงในพื้นที่อำเภอบ้านแพง จังหวัดนครพนม เป็นการขุดลอกในน่านน้ำระหว่างราชอาณาจักรไทยและสาธารณรัฐ ประชาธิปไตยประชาชนลาว ซึ่งเป็นเรื่องสำคัญครอบคลุมกฎหมายในหลายมิติ อาจมีผลกระทบต่อความมั่นคงชายแดน และความสัมพันธ์ระหว่างประเทศ อีกทั้งการมอบอำนาจ “เจ้าท่า” ให้ผู้ว่าราชการจังหวัดดำเนินการขุดลอกร่องน้ำ ทางเดินเรือ ที่มีวัตถุประสงค์เพื่อการเดินเรือ การระบายน้ำ การป้องกันอุทกภัยและแก้ปัญหาความแห้งแล้ง ตามพระราชบัญญัติการเดินเรือในน่านน้ำไทย พ.ศ. ๒๕๕๖ และที่แก้ไขเพิ่มเติม มาตรา ๑๒๐ เป็นการมอบอำนาจ ให้ผู้ว่าราชการจังหวัดดำเนินการได้เฉพาะแหล่งน้ำที่อยู่ภายในประเทศหรือน่านน้ำไทยเท่านั้น ไม่รวมถึงน่านน้ำ ที่คาบเกี่ยวในระหว่างประเทศ ดังนั้น จึงไม่อยู่ในอำนาจของผู้ว่าราชการจังหวัดที่จะให้ความเห็นชอบหรืออนุญาต ในการขุดลอกดังกล่าวได้ นอกจากนี้ยังต้องนำข้อตกลงทางเทคนิคแม่น้ำโขง - แม่น้ำเหืองมาประกอบการพิจารณาด้วย ดังนั้น เพื่อให้เกิดความชัดเจน รอบคอบในการปฏิบัติและให้เป็นไปตามกฎหมายที่เกี่ยวข้อง จังหวัดนครพนม จึงขอหารือถึงแนวทางการดำเนินการดังกล่าว เพื่อจะดำเนินการขุดลอกเพื่อไม่ให้เกิดเนินทรายในร่องน้ำ อันจะเป็นดอนดินในอนาคต เพื่อเป็นการรักษาแนวชายฝั่ง การชลประทานและการคมนาคมข้างต้น

/สามารถกระทำได้...

ที่ นพ ๐๐๑๗๒/๓๐๗๗

ศาลากลางจังหวัดนครพนม
ถนนอภิบาลบัญชา นพ ๕๘๐๐๐

๒๖ มีนาคม ๒๕๖๓

เรื่อง การขอความเห็นชอบจังหวัดชุดลอกแม่น้ำโขง อำเภอบ้านแพง จังหวัดนครพนม

เรียน ปลัดกระทรวงมหาดไทย

- สิ่งที่ส่งมาด้วย
๑. สำเนาหนังสืออำเภอบ้านแพง ที่ นพ. ๐๖๑๘/๕๘๓ ลงวันที่ ๓ มีนาคม ๒๕๖๓ จำนวน ๑ ชุด
 ๒. สำเนาหนังสือสำนักงานเจ้าท่าภูมิภาคสาขานครพนม ที่ คค ๐๓๑๗.๕/๑๑๒ ลงวันที่ ๑๙ กุมภาพันธ์ ๒๕๖๓ จำนวน ๑ ชุด
 ๓. หนังสือสำนักงานเจ้าท่าภูมิภาคที่ ๗ ที่ คค ๐๓๑๗/นค.๑๐๑ ลงวันที่ ๒๑ มกราคม ๒๕๖๓ เรื่อง แนวทางการดำเนินโครงการชุดลอก แก้ไขปัญหาภัยแล้งในแม่น้ำโขง จำนวน ๑ ชุด
 ๔. สำเนาหนังสือสำนักงานเจ้าท่าภูมิภาคสาขานครพนม ที่ คค ๐๓๑๗.๕/นพ ๘๕.๑ ลงวันที่ ๒๐ ธันวาคม ๒๕๖๒ แบบแปลนการรับรอง จากสำนักพัฒนาและบำรุงรักษาทางน้ำที่ ๘ รายละเอียดโครงการชุดลอกหินทรายฯ จำนวน ๑ ชุด
 ๕. สำเนาหนังสืออำเภอบ้านแพง ที่ นพ. ๐๖๑๘/๓๒๓๕ ลงวันที่ ๔ ธันวาคม ๒๕๖๒ จำนวน ๑ ชุด
 ๖. สำเนาหนังสือองค์การบริหารส่วนตำบลไผ่ล้อม ที่ นพ.๗๖๐๐๑/๕๕๕ ลงวันที่ ๒๗ พฤศจิกายน ๒๕๖๒ จำนวน ๑ ชุด
 ๗. หนังสือกระทรวงมหาดไทย ด่วนที่สุด ที่ มท. ๐๕๑๑.๓ /ว๕๕๕ ลงวันที่ ๑๑ กุมภาพันธ์ ๒๕๕๗ จำนวน ๑ ชุด
 ๘. ระเบียบกระทรวงมหาดไทยว่าด้วยวิธีการเกี่ยวกับการชุดลอกแหล่งน้ำ สาธารณะประโยชน์ที่ตื้นเขิน พ.ศ. ๒๕๕๗ ลงวันที่ ๑๒ มกราคม ๒๕๕๗ จำนวน ๑ ชุด
 ๙. คำสั่งกรมการขนส่งทางน้ำและพาณิชยนาวี ที่ ๕๙๘/๒๕๕๖ ลงวันที่ ๙ กันยายน ๒๕๕๖ เรื่อง มอบอำนาจ "เจ้าท่า" ตามพระราชบัญญัติการเดินทางเรือในน่านไทย จำนวน ๑ ชุด

ด้วยจังหวัดนครพนมได้รับแจ้งจากสำนักงานเจ้าท่าภูมิภาคสาขานครพนม ว่า อำเภอบ้านแพง ได้ขออนุญาตชุดลอกแม่น้ำโขงบริเวณสถานีสูบน้ำด้วยไฟฟ้าบ้านเปือกโพธิ์ไทร เนื่องจากเกิดหาดทรายตื้นเขิน ขวางทางน้ำบริเวณแพสูบน้ำบ้านเปือกโพธิ์ไทร ตำบลไผ่ล้อม อำเภอบ้านแพง จังหวัดนครพนม อีกทั้งบริเวณ ท่าเทียบเรือ อำเภอบ้านแพง มีสินทรายขึ้นอยู่เป็นจำนวนมากทำให้การเดินทางระหว่างประเทศไทย - สาธารณรัฐ ประชาธิปไตยประชาชนลาวเป็นไปด้วยความลำบากอาจเกิดอันตรายในการเดินทางเรือ ซึ่งเป็นความต้องการของราษฎร ที่เดือดร้อนในพื้นที่โดยได้ผ่านความเห็นชอบของประชาคมหมู่บ้าน และสภาองค์การบริหารส่วนตำบลไผ่ล้อม เพื่อให้การดำเนินการเป็นไปตามระเบียบและกฎหมายที่เกี่ยวข้อง (รายละเอียดตามสิ่งที่ส่งมาด้วย ๒, ๕ และ ๖)

จังหวัดนครพนมโดยส่วนราชการที่เกี่ยวข้องได้ตรวจสอบเอกสารประกอบการดำเนินการ ดังนี้

๑. สำนักงานเจ้าท่าภูมิภาคสาขานครพนม ได้ตรวจสอบเอกสารและแบบแปลนการชุดลอกแล้ว พบว่า เอกสารถูกต้องครบถ้วนและได้รับการรับรองจากสำนักพัฒนาและบำรุงรักษาทางน้ำที่ ๘ พื้นที่โครงการ ชุดลอกร่องน้ำในแม่น้ำโขงบริเวณสถานีสูบน้ำบ้านเปือกโพธิ์ไทร และโครงการชุดลอกร่องน้ำแม่น้ำโขงบริเวณ ท่าเทียบเรือ อำเภอบ้านแพง จังหวัดนครพนม ไม่ทับซ้อนกับโครงการชุดลอกและบำรุงรักษาร่องน้ำ ภายในประเทศของกรมเจ้าท่า (ดำเนินการเองและจ้างก่อสร้างชุดลอก) โดยการชุดลอกดังกล่าวจะต้องได้รับความเห็นชอบจากจังหวัดตามหลักเกณฑ์ระเบียบกระทรวงมหาดไทยว่าด้วยวิธีการเกี่ยวกับการชุดลอกแหล่งน้ำ

สาธารณประโยชน์ที่ต้นเขิน พ.ศ. ๒๕๔๗ ดังนั้น สำนักงานเจ้าท่าภูมิภาคฯ จึงขอให้จังหวัดตรวจสอบและ
มีหนังสือให้ความเห็นชอบในโครงการขุดลอกดังกล่าว เพื่อให้เป็นไปตามระเบียบกรมเจ้าท่าในการพิจารณา
ออกใบอนุญาตตามหลักเกณฑ์และวิธีการขุดลอกเพื่อดูแลรักษาทางน้ำที่อยู่ในความดูแลรับผิดชอบของกรมเจ้าท่า
ตามมาตรา ๑๒๐ แห่งพระราชบัญญัติการเดินเรือในน่านน้ำไทย พระพุทธศักราช ๒๕๕๖ เพื่อเป็นการแก้ไข
ปัญหาเดือดร้อนของประชาชนในพื้นที่เป็นกรณีเร่งด่วน (รายละเอียดตามสิ่งที่ส่งมาด้วย ๕)

๒. อำเภอบ้านแพนงรายงานความคืบหน้าเพิ่มเติมเกี่ยวกับประเด็นในการประชุมหารือระหว่าง
อำเภอบ้านแพนงและเมืองปากกะดิง แขวงบอลิคำไซ สาธารณรัฐประชาธิปไตยประชาชนลาว เมื่อวันที่ ๑๘ กุมภาพันธ์
๒๕๖๓ ว่า หัวหน้าห้องว่าการแขวงบอลิคำไซได้มีหนังสือลงวันที่ ๒๘ กุมภาพันธ์ ๒๕๖๓ ถึงเมืองปากกะดิงและหน่วยงาน
ที่เกี่ยวข้อง โดยมีความเห็นในประเด็นการตรวจสอบสถานที่ที่มีหาดทรายเกิดขึ้นตามชายแดนแม่น้ำโขงระหว่าง
ด่านประเพณีบ้านท่าสะอาดและจุดผ่อนปรนบ้านโพธิ์ไทร ราชอาณาจักรไทยว่า ไม่ได้เกี่ยวข้องกับระเบียบ
การคุ้มครองชายแดนทั้ง ๒ ประเทศ เห็นชอบให้หน่วยงานที่เกี่ยวข้องดำเนินการแต่ให้มีการประสานกัน
ทั้งสองฝ่าย พร้อมทั้งมีมาตรการควบคุมตามระเบียบอย่างเข้มงวด (รายละเอียดตามสิ่งที่ส่งมาด้วย ๑)

จังหวัดนครพนมได้พิจารณาจากข้อเท็จจริงและกฎหมายที่เกี่ยวข้องว่า เนื่องจากการขุดลอกในแม่น้ำ
โขงในพื้นที่อำเภอบ้านแพนง จังหวัดนครพนม เป็นการขุดลอกในน่านน้ำระหว่างราชอาณาจักรไทยและสาธารณรัฐ
ประชาธิปไตยประชาชนลาว ซึ่งเป็นเรื่องสำคัญครอบคลุมกฎหมายในหลายมิติ อาจมีผลกระทบต่อความมั่นคงชายแดน
และความสัมพันธ์ระหว่างประเทศ อีกทั้งการมอบอำนาจ “เจ้าท่า” ให้ผู้ว่าราชการจังหวัดดำเนินการขุดลอกร่องน้ำ
ทางเดินเรือ ที่มีวัตถุประสงค์เพื่อการเดินเรือ การระบายน้ำ การป้องกันอุทกภัยและแก้ปัญหาความแห้งแล้ง
เป็นการมอบอำนาจให้ผู้ว่าราชการจังหวัดดำเนินการได้เฉพาะแหล่งน้ำที่อยู่ภายในประเทศหรือน่านน้ำไทยเท่านั้น
ไม่รวมถึงน่านน้ำที่คาบเกี่ยวในระหว่างประเทศ ดังนั้น จึงไม่อยู่ในอำนาจของผู้ว่าราชการจังหวัดที่จะให้ความเห็นชอบ
หรืออนุญาตในการขุดลอกดังกล่าวได้ อีกทั้งการดำเนินโครงการขุดลอกแก้ไขปัญหาก็แล้งในแม่น้ำโขง ให้นำข้อตกลง
ทางเทคนิคแม่น้ำโขง - แม่น้ำเหือง มาประกอบการพิจารณาด้วยเพื่อป้องกันความขัดแย้งและผลกระทบต่อ
ความสัมพันธ์ระหว่างประเทศ หากโครงการใดไม่เป็นไปตามข้อตกลงดังกล่าว จะต้องมิหนังสือจากประเทศเพื่อนบ้าน
แสดงการยินยอมให้ดำเนินโครงการและต้องส่งให้คณะทำงานรัฐมนตรีช่วยว่าการกระทรวงคมนาคม เพื่อพิจารณา
ให้ความเห็นชอบก่อนดำเนินโครงการ (รายละเอียดตามสิ่งที่ส่งมาด้วย ๓, ๗, ๘ และ ๙)

เพื่อให้การขุดลอกในบริเวณแม่น้ำโขงในพื้นที่อำเภอบ้านแพนงเป็นไปด้วยความเรียบร้อย และไม่ให้มี
ผลกระทบต่อความสัมพันธ์ระหว่างประเทศ จังหวัดนครพนมจึงขอหารือว่ามีข้อกฎหมายหรือแนวทางการดำเนินการ
อย่างไร เพื่อแก้ไขปัญหาคือความเดือดร้อนให้กับประชาชนในพื้นที่ ผลเป็นประการใดขอความกรุณาแจ้งให้จังหวัดทราบด้วย

จึงเรียนมาเพื่อโปรดพิจารณา

ขอแสดงความนับถือ

(นายชลาภ สิริมงคล)

(ผู้ว่าราชการจังหวัดนครพนม)

(นายชาติกร อัครกิจชัย)

รองผู้ว่าราชการจังหวัดนครพนม

ชชท.

๐๗๗ - ๒๔ มิ ๖๓

สำนักงานจังหวัด
กลุ่มงานยุทธศาสตร์และข้อมูลเพื่อการพัฒนาจังหวัด
โทร./โทรสาร ๐ ๔๒๕๑ ๑๒๘๗ มท. ๕๗๔๒๑๓



สำนักงานเจ้าท่าภูมิภาคที่ ๗
อ.เมืองนนทบุรี จ.นนทบุรี ๕๓๐๐๐

ที่ ศค ๐๓๑๗/นค. ๑๐๑

สำนักงานเจ้าท่าภูมิภาคที่ ๗
อ.เมืองนนทบุรี จ.นนทบุรี ๕๓๐๐๐

๒๑ มกราคม ๒๕๖๓

58

๒๕ ม.ค. ๖๓

เรื่อง แนวทางการดำเนินโครงการขุดลอกแก้ไขปัญหาภัยแล้ง ในแม่น้ำโขง

เรียน ผู้ว่าราชการจังหวัดนครพนม

ตามที่รัฐบาลมีนโยบายในการแก้ไขปัญหาภัยแล้ง โดยให้องค์กรปกครองส่วนท้องถิ่น สำรวจพื้นที่ และดำเนินโครงการขุดลอก ในลักษณะการนำวัสดุที่ได้จากการขุดลอกมาเป็นค่าจ้าง "การขุดลอกต่างตอบแทน" ซึ่งมีการเสนอโครงการดังกล่าวในแม่น้ำโขงอยู่หลายจังหวัด และในระดับประเทศได้มีการทำข้อตกลงทางเทคนิคแม่น้ำโขง-แม่น้ำโขง เพื่อประกอบการพิจารณาดำเนินการของแต่ละฝ่าย นั้น

ในการนี้ สำนักงานเจ้าท่าภูมิภาคที่ ๗ ได้รับมอบนโยบายจากท่านรัฐมนตรีช่วยว่าการกระทรวงคมนาคม(ดร.อิทธิภูมิ รัตนเศรษฐ) ในการพิจารณาโครงการขุดลอกแก้ไขปัญหาภัยแล้ง ในแม่น้ำโขงให้นำข้อตกลงทางเทคนิคแม่น้ำโขง-แม่น้ำโขง มาประกอบการพิจารณาด้วย เพื่อป้องกันความขัดแย้งและผลกระทบความสัมพันธ์ระหว่างประเทศ หากโครงการใดไม่เป็นไปตามข้อตกลงดังกล่าว จะต้องมียกข้อจากประเทศเพื่อนบ้านแสดงการยินยอมให้ดำเนินโครงการ และต้องส่งให้คณะทำงานรัฐมนตรีช่วยว่าการกระทรวงคมนาคม ผ่านสำนักงานเจ้าท่าภูมิภาคในพื้นที่ เพื่อพิจารณาให้ความเห็นชอบก่อนดำเนินการด้วย

จึงเรียนมาเพื่อโปรดทราบ

ขอแสดงความนับถือ

(นายวิชัย ไชคสมุทร)

หัวหน้ากลุ่มวิชาการเดินเรือ ศูนย์ฝึกพาณิชยนาวี
รักษาการในตำแหน่งผู้อำนวยการสำนักงานเจ้าท่าภูมิภาคสาขาหนองคาย
รักษาการแทนผู้อำนวยการสำนักงานเจ้าท่าภูมิภาคที่ ๗

ฝ่ายอำนวยการและแผน

โทร. ๐๔๒ ๔๑๓ ๒๔๖



ที่ นพ ๐๖๑๘/

ที่ว่าการอำเภอบ้านแพ้ว
ถนนราษฎร์บำรุง เลขที่ ๑๑๑

มิถุนายน ๒๕๖๓

เรื่อง การขอความเห็นชอบจังหวัดชุดลอกแม่น้ำโขง อำเภอบ้านแพ้ว จังหวัดนครพนม
เรียน นายกองค้การบริหารส่วนตำบลไผ่ล้อม นายกษมาคมเดินเรืออำเภอบ้านแพ้ว
สิ่งที่ส่งมาด้วย สำเนาหนังสือจังหวัดนครพนม ที่ นพ ๐๐๑๗.๒/๕๖๒๓ จำนวน ๑ ชุด
ลงวันที่ ๑ มิถุนายน ๒๕๖๓

ด้วยอำเภอบ้านแพ้ว ได้รับแจ้งจากจังหวัดนครพนมว่า ตามที่องค์การบริหารส่วนตำบลไผ่ล้อม ได้จัดทำโครงการชุดลอกร่องแม่น้ำโขง จำนวน ๒ จุด บริเวณบ้านโพธิ์ไทร หมู่ที่ ๒ และบ้านโพธิ์ทอง หมู่ที่ ๑ ตำบลไผ่ล้อม อำเภอบ้านแพ้ว จังหวัดนครพนม เพื่อแก้ไขปัญหาภัยแล้งและดูแลรักษาร่องน้ำในการเดินเรือ พาณิชย ซึ่งตามระเบียบกระทรวงมหาดไทยว่าด้วยวิธีการเกี่ยวกับการชุดลอกแหล่งน้ำสาธารณะประโยชน์ ที่ดินขึ้น พ.ศ. ๒๕๕๗ ต้องได้รับความเห็นชอบจากผู้ว่าราชการจังหวัด และอำเภอบ้านแพ้วได้ส่งโครงการ ชุดลอกในแม่น้ำโขงดังกล่าวให้ผู้ว่าราชการจังหวัดนครพนมพิจารณาเห็นชอบ

ในการนี้ จังหวัดนครพนม พิจารณาแล้วเห็นว่า เนื่องจากการชุดลอกดังกล่าวเป็นการชุดลอก ในน่านน้ำระหว่างราชอาณาจักรไทยและสาธารณรัฐประชาธิปไตยประชาชนลาว ซึ่งเป็นเรื่องสำคัญครอบคลุม กฎหมายในหลายมิติอาจมีผลกระทบต่อความมั่นคงชายแดนและความสัมพันธ์ระหว่างประเทศ อีกทั้งการมอบ อำนาจ "เจ้าท่า" ให้ผู้ว่าราชการจังหวัดดำเนินการชุดลอกร่องน้ำทางเดินเรือที่มีวัตถุประสงค์เพื่อการเดินเรือ การระบายน้ำ การป้องกันอุทกภัยและแก้ปัญหาความแห้งแล้ง เป็นการมอบอำนาจให้ผู้ว่าราชการจังหวัด ดำเนินการได้เฉพาะแหล่งน้ำที่อยู่ภายในประเทศหรือน่านน้ำไทยเท่านั้น ไม่รวมถึงน่านน้ำที่คาบเกี่ยวในระหว่าง ประเทศ ดังนั้น จึงไม่อยู่ในอำนาจของผู้ว่าราชการจังหวัดที่จะให้ความเห็นชอบหรืออนุญาตในการชุดลอก ดังกล่าวได้ นอกจากนี้ ยังให้นำข้อตกลงทางเทคนิคแม่น้ำโขง - แม่น้ำเหืองมาประกอบการพิจารณาด้วย เพื่อป้องกันความขัดแย้งและผลกระทบความสัมพันธ์ระหว่างประเทศ หรือจะต้องมีหนังสือจากประเทศ เพื่อนบ้านแสดงการยินยอมให้ดำเนินโครงการและต้องส่งให้คณะทำงานรัฐมนตรีช่วยว่าการกระทรวงคมนาคม เพื่อพิจารณาให้ความเห็นชอบก่อนดำเนินโครงการ ทั้งนี้ จังหวัดนครพนมได้หารือแนวทางดำเนินการไปยัง กระทรวงมหาดไทยและกระทรวงต่างประเทศแล้ว รายละเอียดปรากฏตามสิ่งที่ส่งมาด้วย

จึงเรียนมาเพื่อทราบ

ขอแสดงความนับถือ

(นายวรวิทย์ พิมพ์นิตย์)
นายอำเภอบ้านแพ้ว

ที่ทำการปกครองอำเภอ
กลุ่มงานบริหารงานปกครอง
โทร. ๐ ๔๒๕๙ ๑๕๕๓
โทรสาร ๐ ๔๒๕๙ ๑๓๗๗



ที่ นพ ๐๖๑๘/...

ที่ว่าการอำเภอบ้านแพวง
ถนนราษฎร์บำรุง นพ ๔๘๑๔๐

๑๒ มิถุนายน ๒๕๖๓

เรื่อง การขอความเห็นชอบจังหวัดชุดลอกแม่น้ำโขง อำเภอบ้านแพวง จังหวัดนครพนม
เรียน ผู้กำกับการสถานีตำรวจภูธรบ้านแพวง หัวหน้าสถานีเรือบ้านแพวง
ผู้บังคับกองร้อยทหารพราน ที่ ๒๑๑๐ ผู้บังคับหมวดตำรวจตระเวนชายแดน ที่ ๒๓๗๔
สิ่งที่ส่งมาด้วย สำเนาหนังสือจังหวัดนครพนม ที่ นพ ๐๐๑๗.๒/๕๖๒๓ จำนวน ๑ ชุด
ลงวันที่ ๒ มิถุนายน ๒๕๖๓

ด้วยอำเภอบ้านแพวง ได้รับแจ้งจากจังหวัดนครพนมว่า ตามที่องค์การบริหารส่วนตำบลไผ่ล้อม ได้จัดทำโครงการชุดลอกร่องแม่น้ำโขง จำนวน ๒ จุด บริเวณบ้านโพธิ์ไทร หมู่ที่ ๒ และบ้านโพธิ์ทอง หมู่ที่ ๘ ตำบลไผ่ล้อม อำเภอบ้านแพวง จังหวัดนครพนม เพื่อแก้ไขปัญหาภัยแล้งและดูแลรักษาร่องน้ำในการเดินเรือพาณิชย์ ซึ่งตามระเบียบกระทรวงมหาดไทยว่าด้วยวิธีการเกี่ยวกับการชุดลอกแหล่งน้ำสาธารณะประโยชน์ ที่ต้นเขิน พ.ศ. ๒๕๔๗ ต้องได้รับความเห็นชอบจากผู้ว่าราชการจังหวัด และอำเภอบ้านแพวงได้ส่งโครงการชุดลอกในแม่น้ำโขงดังกล่าวให้ผู้ว่าราชการจังหวัดนครพนมพิจารณาเห็นชอบ

ในการนี้ จังหวัดนครพนม พิจารณาแล้วเห็นว่า เนื่องจากการชุดลอกดังกล่าวเป็นการชุดลอกในน่านน้ำระหว่างราชอาณาจักรไทยและสาธารณรัฐประชาธิปไตยประชาชนลาว ซึ่งเป็นเรื่องสำคัญครอบคลุมกฎหมายในหลายมิติอาจมีผลกระทบต่อความมั่นคงชายแดนและความสัมพันธ์ระหว่างประเทศ อีกทั้งการมอบอำนาจ "เจ้าท่า" ให้ผู้ว่าราชการจังหวัดดำเนินการชุดลอกร่องน้ำทางเดินเรือที่มีวัตถุประสงค์เพื่อการเดินเรือ การระบายน้ำ การป้องกันอุทกภัยและแก้ปัญหาความแห้งแล้ง เป็นการมอบอำนาจให้ผู้ว่าราชการจังหวัดดำเนินการได้เฉพาะแหล่งน้ำที่อยู่ภายในประเทศหรือน่านน้ำไทยเท่านั้น ไม่รวมถึงน่านน้ำที่คาบเกี่ยวในระหว่างประเทศ ดังนั้น จึงไม่อยู่ในอำนาจของผู้ว่าราชการจังหวัดที่จะให้ความเห็นชอบหรืออนุญาตในการชุดลอกดังกล่าวได้ นอกจากนี้ ยังให้นำข้อตกลงทางเทคนิคแม่น้ำโขง - แม่น้ำเหืองมาประกอบการพิจารณาด้วย เพื่อป้องกันความขัดแย้งและผลกระทบต่อความสัมพันธ์ระหว่างประเทศ หรือจะต้องมีหนังสือจากประเทศเพื่อนบ้านแสดงการยินยอมให้ดำเนินโครงการและต้องส่งให้คณะทำงานรัฐมนตรีช่วยว่าการกระทรวงคมนาคม เพื่อพิจารณาให้ความเห็นชอบก่อนดำเนินโครงการ ทั้งนี้ จังหวัดนครพนมได้หารือแนวทางดำเนินการไปยังกระทรวงมหาดไทยและกระทรวงต่างประเทศแล้ว อำเภอจึงแจ้งมายังหน่วยงานท่านเพื่อร่วมกำกับดูแลการลักลอบกระทำผิดต่อเรื่องดังกล่าว รายละเอียดปรากฏตามสิ่งที่ส่งมาด้วย

จึงเรียนมาเพื่อทราบ

ขอแสดงความนับถือ

(นายวรวิทย์ พิมพนิตย์)
นายอำเภอบ้านแพวง

ที่ทำการปกครองอำเภอ
กลุ่มงานบริหารงานปกครอง
โทร. ๐ ๔๒๕๙ ๑๕๕๓
โทรสาร ๐ ๔๒๕๙ ๑๓๗๗



ที่ นพ ๖๖๑๘/ ๖๖๖

ที่ว่าการอำเภอบ้านแพะ
ถนนราษฎร์บำรุง นพ ๖๖๑๘๖

มิถุนายน ๒๕๖๓


เรื่อง การขอความเห็นชอบจังหวัดชุลลอกแม่น้ำโขง อำเภอบ้านแพะ จังหวัดนครพนม
เรียน ผู้กำกับการสถานีตำรวจภูธรบ้านแพะ หัวหน้าสถานีเรือบ้านแพะ
ผู้บังคับกองร้อยทหารพราน ที่ ๒๑๑๐ ผู้บังคับหมวดตำรวจตระเวนชายแดน ที่ ๒๓๗๔
สิ่งที่ส่งมาด้วย สำเนาหนังสือจังหวัดนครพนม ที่ นพ ๐๐๑๗.๒/๕๖๒๓ จำนวน ๑ ชุด
ลงวันที่ ๒ มิถุนายน ๒๕๖๓

ด้วยอำเภอบ้านแพะ ได้รับแจ้งจากจังหวัดนครพนมว่า ตามที่องค์การบริหารส่วนตำบลไผ่ล้อม ได้จัดทำโครงการชุลลอกร่องแม่น้ำโขง จำนวน ๒ จุด บริเวณบ้านโพธิ์ไทร หมู่ที่ ๒ และบ้านโพธิ์ทอง หมู่ที่ ๘ ตำบลไผ่ล้อม อำเภอบ้านแพะ จังหวัดนครพนม เพื่อแก้ไขปัญหาภัยแล้งและดูแลรักษาร่องน้ำในการเดินเรือ พาณิชย ซึ่งตามระเบียบกระทรวงมหาดไทยว่าด้วยวิธีการเกี่ยวกับการชุลลอกแหล่งน้ำสาธารณะประโยชน์ ที่ดินขึ้น พ.ศ. ๒๕๔๗ ต้องได้รับความเห็นชอบจากผู้ว่าราชการจังหวัด และอำเภอบ้านแพะได้ส่งโครงการ ชุลลอกในแม่น้ำโขงดังกล่าวให้ผู้ว่าราชการจังหวัดนครพนมพิจารณาเห็นชอบ

ในการนี้ จังหวัดนครพนม พิจารณาแล้วเห็นว่า เนื่องจากการชุลลอกดังกล่าวเป็นการชุลลอก ในน่านน้ำระหว่างราชอาณาจักรไทยและสาธารณรัฐประชาธิปไตยประชาชนลาว ซึ่งเป็นเรื่องสำคัญครอบคลุม กฎหมายในหลายมิติอาจมีผลกระทบต่อความมั่นคงชายแดนและความสัมพันธ์ระหว่างประเทศ อีกทั้งการมอบ อำนาจ “เจ้าท่า” ให้ผู้ว่าราชการจังหวัดดำเนินการชุลลอกร่องน้ำทางเดินเรือที่มีวัตถุประสงค์เพื่อการเดินเรือ การระบายน้ำ การป้องกันอุทกภัยและแก้ปัญหาความแห้งแล้ง เป็นการมอบอำนาจให้ผู้ว่าราชการจังหวัด ดำเนินการได้เฉพาะแหล่งน้ำที่อยู่ภายในประเทศหรือน่านน้ำไทยเท่านั้น ไม่รวมถึงน่านน้ำที่คาบเกี่ยวในระหว่าง ประเทศ ดังนั้น จึงไม่อยู่ในอำนาจของผู้ว่าราชการจังหวัดที่จะให้ความเห็นชอบหรืออนุญาตในการชุลลอก ดังกล่าวได้ นอกจากนี้ ยังให้นำข้อตกลงทางเทคนิคแม่น้ำโขง - แม่น้ำเหืองมาประกอบการพิจารณาด้วย เพื่อป้องกันความขัดแย้งและผลกระทบต่อความสัมพันธ์ระหว่างประเทศ หรือจะต้องมีหนังสือจากประเทศ เพื่อนบ้านแสดงการยินยอมให้ดำเนินโครงการและต้องส่งให้คณะทำงานรัฐมนตรีช่วยว่าการกระทรวงคมนาคม เพื่อพิจารณาให้ความเห็นชอบก่อนดำเนินโครงการ ทั้งนี้ จังหวัดนครพนมได้หารือแนวทางดำเนินการไปยัง กระทรวงมหาดไทยและกระทรวงต่างประเทศแล้ว อำเภोजึงแจ้งมายังหน่วยงานท่านเพื่อร่วมกำกับดูแล การล้กลอบกระทำความผิดต่อเรื่องดังกล่าว รายละเอียดปรากฏตามสิ่งที่ส่งมาด้วย

จึงเรียนมาเพื่อทราบ

ขอแสดงความนับถือ


(นายวรวิทย์ พิมพ์นิตย์)
นายอำเภอบ้านแพะ

ที่ทำการปกครองอำเภอ
กลุ่มงานบริหารงานปกครอง
โทร. ๐ ๔๒๕๙ ๑๕๔๓
โทรสาร ๐ ๔๒๕๙ ๑๓๗๗

พ.น.ช.



ที่ นท ๐๐๑๗.๒/ ๕(๙๑)

ที่
วันที่
วันที่	๑๕ มิถุนายน ๒๕๖๓
เวลา
ศาลากลางจังหวัดนครพนม	
ถนนอภิบาลบัญชา นท ๔๘๐๐๐	

๑ กุมภาพันธุ์ ๒๕๖๓

เรื่อง แนวทางการดำเนินโครงการขุดลอกแก้ไขปัญหาก็แล้งในแม่น้ำโขง
เรียน (ตามบัญชีแนบ)

อ้างถึง หนังสือจังหวัดนครพนม ที่ นท ๐๐๑๗.๒ / ๑๓๘๓๖ ลงวันที่ ๒๔ กันยายน ๒๕๖๒

สิ่งที่ส่งมาด้วย สำเนาหนังสือสำนักงานเจ้าท่าภูมิภาคที่ ๗ ที่ คค ๐๓๑๗/นค. ๑๐๑
ลงวันที่ ๒๑ มกราคม ๒๕๖๓

จำนวน ๑ ฉบับ

ตามที่จังหวัดได้แจ้งแนวทางชักชวนการมอบอำนาจ "เจ้าท่า" ตามพระราชบัญญัติการเดินเรือ
ในน่านน้ำไทย พระพุทธศักราช ๒๕๕๖ ในการขุดลอกร่องน้ำตามคำสั่งกรมเจ้าท่า รวมทั้งประชาสัมพันธ์ให้
ประชาชน ข้าราชการ ภาคเอกชน ร่วมกันแก้ไขปัญหาก็แล้งในแม่น้ำโขงเพื่อถวายเป็นพระราชกุศล นั้น

สำนักงานเจ้าท่าภูมิภาคที่ ๗ แจ้งว่า ตามที่รัฐบาลมีนโยบายในการแก้ไขปัญหาก็แล้ง โดยให้
องค์กรปกครองส่วนท้องถิ่นสำรวจพื้นที่และดำเนินโครงการขุดลอก ในลักษณะการนำวัสดุที่ได้จากการขุดลอก
มาเป็นค่าจ้าง "การขุดลอกต่างตอบแทน" ซึ่งมีการเสนอโครงการดังกล่าวในแม่น้ำโขงหลายจังหวัด และในระดับประเทศ
ได้มีการทำข้อตกลงทางเทคนิคแม่น้ำโขง - แม่น้ำเหือง

เพื่อให้การขุดลอกในบริเวณแม่น้ำโขงเป็นไปด้วยความเรียบร้อย จังหวัดจึงขอให้นำข้อตกลง
ทางเทคนิคแม่น้ำโขง - แม่น้ำเหือง มาประกอบการพิจารณาจัดทำโครงการ เพื่อป้องกันความขัดแย้งและผลกระทบ
ความสัมพันธ์ระหว่างประเทศ หากโครงการใดไม่เป็นไปตามข้อตกลงดังกล่าว จะต้องมิหนังสือจากประเทศเพื่อนบ้าน
แสดงการยินยอมให้ดำเนินโครงการ และต้องส่งให้คณะทำงานรัฐมนตรีช่วยว่าการกระทรวงคมนาคม
ผ่านสำนักงานเจ้าท่าภูมิภาคในพื้นที่ เพื่อพิจารณาให้ความเห็นชอบก่อนดำเนินโครงการ ทั้งนี้ ขอให้อำเภอแจ้งองค์กร
ปกครองส่วนท้องถิ่นในพื้นที่ทราบและถือปฏิบัติ รายละเอียดตามสิ่งที่ส่งมาพร้อมนี้

จึงเรียนมาเพื่อพิจารณาดำเนินการต่อไป

ขอแสดงความนับถือ

(นายชาติรี จันทร์วีระชัย)

รองผู้ว่าราชการจังหวัด ปฏิบัติราชการแทน
ผู้ว่าราชการจังหวัดนครพนม

สำนักงานจังหวัด
กลุ่มงานยุทธศาสตร์และข้อมูลเพื่อการพัฒนาจังหวัด
โทร./โทรสาร ๐ ๔๒๕๑ ๑๒๘๗ มท. ๔๗๔๒๓

โครงการขุดลอกร่องน้ำแม่น้ำโขง จำนวน ๒ จุด
หน่วยงานดำเนินการ องค์การบริหารส่วนตำบลไผ่ล้อม
อำเภอบ้านแพง จังหวัดนครพนม

๑. หลักการและเหตุผล

เนื่องจากแม่น้ำโขงซึ่งที่ตั้งอยู่บริเวณหมู่ที่ ๒,๘ บ้านโพธิ์ไทร,โพธิ์ทอง ตำบลไผ่ล้อม อำเภอบ้านแพง จังหวัดนครพนม ได้ตื้นเขิน ทำให้น้ำไหลไม่สะดวกเป็นอุปสรรคในการเดินเรือสัญจรไปมา และไม่สามารถเก็บน้ำในปริมาณมากพอ เพื่อไว้ใช้ในฤดูแล้ง ประกอบกับเมื่อฤดูฝนตกหนัก ทำให้น้ำแม่น้ำโขงซึ่งมีสภาพตื้นเขินไม่สามารถระบายน้ำได้ดี ดังนั้น จึงมีความจำเป็นต้องทำการขุดลอกร่องน้ำแม่น้ำโขงเพื่อแก้ไขปัญหาดังกล่าว อันเป็นการสอดคล้องกับนโยบายของรัฐบาล เรื่องการแก้ไขหรือบรรเทาความเดือดร้อนของราษฎรที่เกิดจากภัยแล้งและอุทกภัยได้อย่างรวดเร็ว มีประสิทธิภาพ และทันเหตุการณ์ จึงได้จัดทำโครงการขุดลอกร่องน้ำแม่น้ำโขงขึ้นมา

๒. วัตถุประสงค์ของโครงการ

- ๒.๑. เพื่อป้องกันและแก้ไขปัญหาอุทกภัย ภัยแล้งและทางเดินเรือพาณิชย์ระหว่างประเทศ
- ๒.๒. เพื่อฟื้นฟูสภาพร่องน้ำแม่น้ำโขงไม่ให้เกิดการตื้นเขิน
- ๒.๓. เพื่อให้การคมนาคมสะดวก
- ๒.๔. เพื่อให้การเดินเรือพาณิชย์ระหว่างประเทศมีความปลอดภัย

๓. เป้าหมาย

เพื่อให้ราษฎร หมู่ ๒,๘ และพื้นที่ใกล้เคียงมีสภาพชีวิตความเป็นอยู่ที่ดี มีน้ำใช้ในการทำการเกษตรได้ ผลผลิตมากขึ้น และมีร่องน้ำในการเดินเรือพาณิชย์ระหว่างประเทศ

๔. สถานที่ดำเนินการ

พื้นที่ดำเนินการอยู่ที่ลำน้ำโขงบริเวณสถานีสูบน้ำ หมู่ที่ ๒ และท่าเทียบเรือบ้านแพง หมู่ที่ ๘ ตำบลไผ่ล้อม อำเภอบ้านแพง จังหวัดนครพนม

๕. รายละเอียดการขุดลอก

- ขุดลอกร่องน้ำแม่น้ำโขง จำนวน ๒ จุด
- จุดที่ ๑ ขุดลอกร่องน้ำแม่น้ำโขงบริเวณสถานีสูบน้ำบ้านโพธิ์ไทร ความกว้าง ๓๓๐.๐๐ เมตร ความยาวตามลำน้ำ ๒๕๐.๐๐ เมตร ความลึกเฉลี่ย ๒.๐๐ เมตร
- จุดที่ ๒ ขุดลอกร่องน้ำแม่น้ำโขงบริเวณท่าเทียบเรืออำเภอบ้านแพง ความกว้าง ๓๐๐.๐๐ เมตร ความยาวตามลำน้ำ ๕๕๐.๐๐ เมตร ความลึกเฉลี่ย ๒.๐๐ เมตร

๖. วิธีดำเนินการขุดลอก

- ประกาศหาตัวผู้ประสงค์จะทำการขุดลอก ตามระเบียบกระทรวงมหาดไทย ว่าด้วยวิธีการเกี่ยวกับการขุดลอกแหล่งน้ำสาธารณะประโยชน์ที่ตื้นเขิน พ.ศ. ๒๕๔๗ ข้อ ๕
- จัดหาตัวผู้รับจ้างขุดลอก ตามระเบียบกระทรวงมหาดไทย ว่าด้วยวิธีการเกี่ยวกับการขุดลอกแหล่งน้ำสาธารณะประโยชน์ที่ตื้นเขิน พ.ศ. ๒๕๔๗ ข้อ ๖

๗. ระยะเวลาดำเนินการโครงการ


ไม่เกิน ๖ เดือน นับตั้งแต่วันที่ได้รับอนุมัติจากกรมเจ้าท่าฯ

๘. ปริมาณกรวด หิน ดิน ทราย

การขุดลอกดังกล่าว คาดว่าจะได้รับปริมาณกรวด หิน ดิน ทราย จำนวน ๒ จุด รวมทั้งสิ้น ประมาณ ๑๐๐,๓๕๙.๕๐ ลูกบาศก์เมตร

๙. วิธีการจัดการกรวด หิน ดิน ทราย

- จ่ายเป็นค่าตอบแทนให้ผู้ขุดลอก ตามแนวทางปฏิบัติของระเบียบกระทรวงมหาดไทย ว่าด้วยวิธีการเกี่ยวกับการขุดลอกแหล่งน้ำสาธารณะประโยชน์ที่ต้นเงิน พ.ศ. ๒๕๔๗ ข้อ ๕
- จ่ายเป็นค่าจ้างขุดลอก ตามแนวทางปฏิบัติ ตามแนวทางปฏิบัติของระเบียบของกระทรวงมหาดไทย ว่าด้วยวิธีเกี่ยวกับการขุดลอกแหล่งน้ำสาธารณะประโยชน์ที่ต้นเงิน พ.ศ. ๒๕๔๗ ข้อ ๖


 ลงชื่อ.....ผู้เห็นชอบโครงการ
 (นายป๋องไชย โมธรรม)
 ตำแหน่ง รองปลัดองค์การบริหารส่วนตำบลไผ่ล้อม


ลงชื่อ.....ผู้เสนอโครงการ
 (นายกำปตัน วงษา)
 ตำแหน่ง ผู้อำนวยการกองช่าง

 ลงชื่อ X.....ผู้เห็นชอบโครงการ
 (นางสาวปัทธียา พิบูลย์บุญ)
 ตำแหน่ง ปลัดองค์การบริหารส่วนตำบลไผ่ล้อม

 ลงชื่อ.....ผู้อนุมัติโครงการ
 (นายกฤษฎา ผาสุ)
 ตำแหน่ง นายกองค์การบริหารส่วนตำบลไผ่ล้อม

ความเห็นนายอำเภอ

- เห็นชอบให้เสนอผู้ว่าราชการจังหวัดพิจารณา
- ไม่เห็นชอบ เนื่องจาก.....


 ลงชื่อ.....
 (นายวรวิทย์ พิมพ์พันธ์)
 นายอำเภอบ้านแพ่ง

ความเห็นผู้ว่าราชการจังหวัด


- เห็นชอบ และกำหนดเงื่อนไขตามเอกสารที่แนบ
- ไม่เห็นชอบ เนื่องจาก.....

ลงชื่อ.....
 (.....)
 ตำแหน่ง.....

รายการคำนวณปริมาณดินขุดลอกแม่น้ำโขง โครงการขุดลอกท่าเทียบเรือ
อ.บ้านแพง ต. ไม้ส้อม จ.นครพนม

กม.	พื้นที่หน้าตัด (ตร.ม.)	พื้นที่หน้าตัดเฉลี่ย (ตร.ม.)	ระยะทาง (ม.)	ปริมาณดินขุดลอก (ลบ.ม.)	ปริมาณดินสะสม (ลบ.ม.)	
0+000	0.00	0.00	0	0.00	0.00	
0+050	94.86	0.00	50	0.00	0.00	
0+100	291.78	193.32	50	9666.00	9,666.00	
0+150	510.62	401.20	50	20060.00	29,726.00	
0+200	588.25	549.44	50	27471.75	57,197.75	
0+250	635.57	611.91	50	30595.50	87,793.25	
0+300	668.05	651.81	50	32590.50	120,383.75	
0+350	692.17	680.11	50	34005.50	154,389.25	
0+400	707.83	700.00	50	35000.00	189,389.25	
0+450	666.86	687.35	50	34367.25	223,756.50	
0+500	599.55	633.21	50	31660.25	255,416.75	
รวมปริมาณดินทั้งหมด					255,416.75	ลบ.ม.


ปริมาณดินขุดลอกทั้งสิ้น 255416.75 ลบ.ม.


นายกำปตัน วงษา
ผู้อำนวยการกองช่าง




โครงการชุดออกหินทรายทำเทียมหรือ
อำเภอบ้านแพ้ว จังหวัดสมุทรสาคร
ระยะทางยาวประมาณ 450 เมตร

ผู้รับจ้าง

ที่	ประเภท	ปริมาณงาน	% งานที่โครงการ	ช่วงระยะเวลาที่ปฏิบัติงาน (180) วัน						% ความก้าวหน้า
				มี.ค.	เม.ย.	พ.ค.	มิ.ย.	ก.ค.	ส.ค.	
1	งานชุดออกด้วยเรือดูดทรายและรถขุดที่หิน	235.41675								10
										20
										30
										40
										50
										60
										70
										80
										90
										100


 นายอภิวัฒน์ วงษ์ษา
 ผู้ชำนาญการกองช่าง

สำรวจเก็บข้อมูลบริเวณท่าเทียบเรือ อำเภอบ้านแพ้ว จังหวัดนครพนม


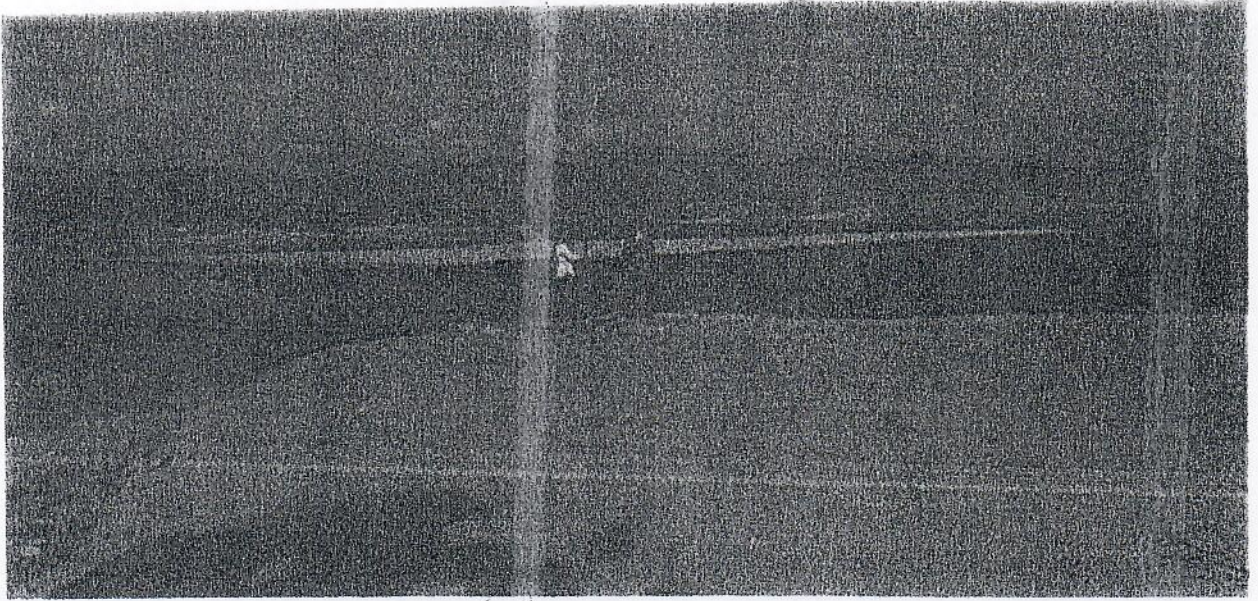


ท่าเทียบเรือ อำเภอบ้านแพ้ว จังหวัดนครพนม


ช่วยที่ปัดัน วงษา




ผู้ดำเนินการเก็บข้อมูล

สำรวจเก็บข้อมูลบริเวณทำเย็บเรือ ชำเภอบ้านแพ้ว จังหวัดนครพนม



นาย ก. ก. ก.
สำรวจเก็บข้อมูล

สำรวจเก็บข้อมูลบริเวณท่าเทียบเรือ อำเภอบ้านแพ่ง จังหวัดนครพนม



น. อดิศักดิ์ รุ่งษา

(ผู้อำนวยการกองช่าง)

สำรวจเก็บข้อมูลบริเวณท่าเทียบเรือ อำเภอบ้านแพ้ว จังหวัดนครพนม

